

**АКТ**  
**ГОСУДАРСТВЕННОЙ ИСТОРИКО-КУЛЬТУРНОЙ ЭКСПЕРТИЗЫ,**  
 обосновывающий включение в Единый государственный реестр объектов культурного наследия (памятников истории и культуры) народов Российской Федерации выявленного объекта культурного наследия:

*«Кладбище XIX-начала XX веков на территории центральной площади города Краснотурьинска», расположенного по адресу (местонахождение):  
 Свердловская область, г. Краснотурьинск*

Настоящий Акт государственной историко-культурной экспертизы составлен в соответствии с Федеральным законом от 25.06.2002 г. №73-ФЗ «Об объектах культурного наследия (памятниках истории и культуры) народов Российской Федерации»; Положением о государственной историко-культурной экспертизе, утвержденным постановлением Правительства Российской Федерации от 25.04.2024 г. № 530, согласно требованиям, предусмотренным пунктом 20 данного положения.

1. **Дата начала проведения экспертизы:** 23.04.2025  
**Дата окончания проведения экспертизы:** 23.06.2025
2. **Место проведения экспертизы:** г. Оренбург
3. **Заказчик экспертизы:** Общество с ограниченной ответственностью «Архонт» (ООО «Архонт»)
4. **Сведения об эксперте:**

Фамилия, имя и отчество	Лылова Евгения Владимировна
Образование	высшее, Оренбургский государственный педагогический университет, исторический факультет, 1997 г., диплом АВС 0063336 ФГБОУ ВПО «Московский государственный юридический университет имени О.Е. Кутафина (МГЮА)», 2014 г., диплом 107724 0340586
Специальность	020700 история
Ученая степень (звание)	-
Стаж работы по специальности	17 лет
Место работы и должность	ИП Шевченко Д. В., эксперт
Сведения об аттестации	Приказ Министерства культуры Российской Федерации № 2690 от 18.09.2023 г. «Об аттестации экспертов по проведению государственной историко-культурной экспертизы» (п. 5 Приложения к приказу) Объекты экспертизы: <ul style="list-style-type: none"> <li>• выявленные объекты культурного</li> </ul>

наследия в целях обоснования целесообразности включения данных объектов в реестр;

- документы, обосновывающие включение объектов культурного наследия в реестр;
- документы, обосновывающие исключение объектов культурного наследия из реестра;
- документация или разделы документации, обосновывающие меры по обеспечению сохранности объекта культурного наследия, включенного в реестр, выявленного объекта культурного наследия либо объекта, обладающего признаками объекта культурного наследия, при проведении земляных, мелиоративных, хозяйственных работ, указанных в статье 30 Федерального закона работ по использованию лесов и иных работ в границах территории объекта культурного наследия либо на земельном участке, непосредственно связанном с земельным участком в границах территории объекта культурного наследия;
- земли, подлежащие воздействию земляных, строительных, мелиоративных, хозяйственных работ, предусмотренных статьей 25 Лесного кодекса Российской Федерации работ по использованию лесов (за исключением работ, указанных в пунктах 3, 4 и 7 части 1 статьи 25 Лесного кодекса Российской Федерации) и иных работ, в случае, если указанные земли расположены в границах территорий, утвержденных в соответствии с пунктом 34.2 пункта 1 статьи 9 Федерального закона;
- документация, за исключением научных отчетов о выполненных археологических полевых работах, содержащая результаты исследований, в соответствии с которыми определяется наличие или отсутствие объектов, обладающих признаками объекта культурного наследия, на земельных участках, подлежащих воздействию земляных, строительных, мелиоративных, хозяйствен-

	ных работ, указанных в статье 30 Федерального закона работ по использованию лесов и иных работ.
--	---

**5. Информация о том, что в соответствии с законодательством Российской Федерации эксперты несут ответственность за достоверность сведений, изложенных в заключении:**

Государственный эксперт несет ответственность за достоверность информации, изложенной в заключении экспертизы, в соответствии со статьей 29 Федерального закона от 25.06.2002 г. № 73-ФЗ «Об объектах культурного наследия (памятниках истории и культуры) народов Российской Федерации», с пп. д) п. 20 «Положения о государственной историко-культурной экспертизе», утвержденным постановлением Правительства Российской Федерации от 25.04.2024 г. №530.

**Отношения эксперта и заказчика экспертизы:**

Эксперт не имеет родственных связей с заказчиком экспертизы (далее – Заказчик) (его должностными лицами, работниками).

Не состоит в трудовых отношениях с Заказчиком.

Не имеет долговых или иных имущественных обязательств перед Заказчиком.

Не владеет ценными бумагами, акциями (долями участия, паями в уставных капиталах) Заказчика.

Не заинтересован в результатах исследований и решений, вытекающих из настоящего заключения экспертизы, с целью получения выгоды в виде денег, ценностей, иного имущества, услуг имущественного характера или имущественных прав для себя или третьих лиц.

**6. Цель и объекты экспертизы:**

**Цель экспертизы:**

Обоснование включения выявленного объекта культурного наследия: «Кладбище XIX-начала XX веков на территории центральной площади города Краснотурьинска», расположенного по адресу (местонахождение): Свердловская область, г. Краснотурьинск, в Единый государственный реестр объектов культурного наследия (памятников истории и культуры) народов Российской Федерации (далее – Реестр).

**Объект экспертизы:**

Документы, обосновывающие включение объекта культурного наследия: «Кладбище XIX-начала XX веков на территории центральной площади города Краснотурьинска», расположенного по адресу (местонахождение): Свердловская область, г. Краснотурьинск, в Реестр.

**7. Перечень документов, представленных заявителем (при значительном количестве документов их перечень приводится в приложении с соответствующим примечанием в тексте заключения):**

- схема расположения границ территории ОКН «Кладбище XIX-начала XX веков на территории центральной площади города Краснотурьинска»;
- копия приказа Управления государственной охраны объектов культурного наследия Свердловской области от 18.11.2024 №721 «О включении выявленного объекта археологического наследия «Кладбище XIX-начала XX веков на территории центральной площади города Краснотурьинска», расположенного по адресу (местонахождение): Свердловская область, г. Краснотурьинск, в перечень выявленных объектов культурного наследия Свердловской области, утверждении его границ территории и установлении режима использования данной территории»;
- фотографическое изображение объекта;
- С.О. Истомин. Отчет о проведении археологической разведки на земельном участке под объект «Сердце «маленького Ленинграда». Благоустройство ул. Бульвара Мира в г. Краснотурьинске 1 этап. Площадь Героев» в городском округе Краснотурьинск Свердловской области в 2024 году;
- копия выписки из Единого государственного реестра недвижимости об объекте недвижимости на земельный участок с кадастровым номером 66:50:0000000:7068;
- копия выписки из Единого государственного реестра недвижимости об объекте недвижимости на земельный участок с кадастровым номером 66:50:0520009:1522;
- копия справки №217-2 от 27.03.25 г. о принятии научного отчета на постоянное хранение в составе научно-отраслевого архива Института археологии РАН.

#### **8. Сведения об обстоятельствах, повлиявших на процесс проведения и результаты экспертизы.**

Обстоятельств, повлиявших на процесс проведения и результаты экспертизы, не имеется. Дополнительных сведений, которые могли бы повлиять на процесс проведения и результаты экспертизы, не поступало.

#### **9. Сведения о проведенных исследованиях с указанием примененных методов, объема и характера выполненных работ и их результатов.**

В процессе государственной историко-культурной экспертизы:

- выполнен анализ действующей нормативно-правовой базы в сфере охраны и сохранения объектов культурного (археологического) наследия;
- выполнен сравнительный анализ документов и материалов, полученных для проведения экспертизы по объекту с формулировкой выводов;
- выполнен анализ соответствия предоставленной документации требованиям действующего законодательства об объектах культурного наследия;
- оформлены результаты государственной историко-культурной экспертизы в форме настоящего Акта.

#### **10. Факты и сведения, выявленные и установленные в**

**результате проведенных исследований (при значительном объеме информации факты и сведения излагаются в приложении с соответствующим примечанием в тексте заключения).**

Объект культурного наследия «Кладбище XIX-начала XX веков на территории центральной площади города Краснотурьинска» впервые обнаружен исследовательским отрядом ООО «Архонт» в октябре 2024 года в ходе археологической разведки на земельном участке, отводимом под объект ««Сердце «маленького Ленинграда». Благоустройство ул. Бульвара Мира в г. Краснотурьинске 1 этап. Площадь Героев», расположенном в городском округе Краснотурьинск Свердловской области.

Работы проводились по Открытому листу № P018-00103-00/01371380, выданного Министерством культуры РФ «4» сентября 2024 года на имя Истопина Сергея Олеговича.

Объект расположен в южной части центральной площади г. Краснотурьинска, в 80 м к северу от памятника Воинам срочной службы, в 225 м к югу от памятника В. И. Ленину. ОКН ограничен с запада и востока бульваром Мира, с юга ул. Чкалова, с севера улицей Микова.

Площадка ОКН подпрямоугольной формы, спланированная, двухуровневая, северная часть с переходом по лестнице на возвышенную на 1 м часть. В центральной части участка располагается Малый Храм во имя Преподобного Иоанна Богослова, к югу от здания Храма находятся монумент борцам за становление советской власти и памятный знак ликвидаторам последствия аварии на Чернобыльской АЭС. В северной части расположен Мемориал памяти краснотурьинцев, погибших на фронтах Великой Отечественной войны 1941-1945 годы, состоящий из арки с барельефами, раскрывающими вклад краснотурьинцев в победу над фашистами, и вечного огня. Площадка пересечена пешеходными дорожками, установлено уличное освещение, скамьи, поклонный крест.

В ходе визуального обследования площадки ОКН выявить объекты, выделяющиеся определенной рельефностью, не удалось.

ОКН расположен на окраине исторической части г. Краснотурьинска. Заселение этой территории началось в первой половине XVIII-начале XIX вв., когда на левом берегу реки Турья был заложен первый медный рудник – Васильевский. Максим Походяшин, верхотурский купец, владелец рудника, стал активно строить и другие, среди которых – Николаевский, Першинский, Суходойский, Фроловский. Эту группу рудников и образовавшийся на их базе горняцкий поселок называли Турьинскими рудниками. Первыми работниками и жителями поселка были приписные крестьяне Чердынского уезда. На исторических картах, градостроительных планах города и картах рудников, датирующихся второй половиной XIX века, исследуемый участок занимает часть православного кладбища, на котором хоронили жителей Турьинских рудников. По сообщениям старожилов, сотрудников музея, а также строителей современной центральной части г. Краснотурьинска, кладбище действовало до

40-х годов XX века, после чего считалось заброшенным. С началом застройки этой части города в 60-х годах XX века, кладбище было ликвидировано, но перенос останков похороненных людей в другое место не осуществлялся. Как при строительстве многоэтажных домов, так и при прокладке коммуникаций на месте кладбища, множество раз фиксировались останки усопших и гробов. При постройке Часовни Иоанна Богословского на месте бывшего кладбища также фиксировались погребения. Архивных сведений, за исключением слов интервьюированных жителей города, найти не удалось. Достоверным источником является градостроительный план города Краснотурьинска второй половины XIX века, по которому достаточно точно определяются границы кладбища путем поквартальной привязки сохранившейся структуры улиц города. Геологические карты рудников, на которых отмечено кладбище, также не противоречат общей картине.

ОКН выявлен в ходе шурфовки на территории исследуемого участка, отводимого под объект «Сердце «маленького Ленинграда». Благоустройство ул. Бульвара Мира в г. Краснотурьинске 1 этап. Площадь Героев», расположенного в городском округе Краснотурьинск Свердловской области. В рамках исследования было выполнено 8 археологических шурфов, три из которых расположены в границах территории выявленного ОКН «Кладбище XIX-начала XX веков на территории центральной площади города Краснотурьинска».

В шурфе 6 выявлены остатки погребения человека, включающие кости человека и тлен гроба. Датирующий материал отсутствует. Согласно п. п. 3.10. Положения «О порядке проведения археологических полевых работ...», было решено законсервировать объект. В шурфах 7, 8, выполненных в границах выявленного ОКН признаков наличия культурного слоя и археологических объектов обнаружено не было.

Шурф 6.

Шурф 6 выполнен в восточной части ОКН. Площадка имеет незначительный уклон к западу, покрыта луговой растительностью.

Размеры шурфа 2x1 м, стенками он был ориентирован по сторонам света. Глубина шурфа 120 см.

Координаты: N59°45'40,94", E60°11'39,25".

Стратиграфия:

- 1) Дерн мощностью до 5 см – горизонт 0-(-5);
- 2) Темно-серый гумусированный суглинок мощностью до 15 см – горизонт -5-(-20);
- 3) Техногенные слои, мощностью до 25 см – горизонт -20-(-45);
- 4) Темно-серый гумусированный суглинок мощностью до 5 см – горизонт -45-(-50);
- 5) Техногенные слои, мощностью до 70 см – горизонт -50-(-120).

На уровне -120 см было обнаружено захоронение человека (берцовая и тазовая кость человека, тлен гроба). Согласно п. п. 3.10. Положения «О порядке проведения археологических полевых работ...», было решено законсер-

вировать объект и рекультивировать шурф.

#### Шурф 7.

Шурф 7 выполнен в юго-восточной части ОКН, в 39 м к юго-юго-западу от шурфа 6. Площадка относительно ровная, покрыта низкой луговой растительностью.

Размеры шурфа 2x1 м, стенками он был ориентирован по сторонам света. Глубина шурфа 40 см.

Координаты: N59°45'39,72", E60°11'38,57".

Стратиграфия:

- 1) Дерн мощностью 5 см – горизонт 0-(-5);
- 2) Техногенные грунты (перенесенные слои) различных цветов с большим содержанием щебня, камней и современного строительного мусора мощностью 25 см – горизонт -5-(-30);
- 3) Темно-серый суглинок мощностью 5 см – горизонт -30-(-35);
- 4) Материк – суглинок светло-коричневого цвета. Мощность прокопанного слоя 5 см – горизонт -35-(-40).

В ходе исследования шурфа 7 археологические находки, а также какие-либо признаки культурного слоя не зафиксированы. По окончании работ шурф был рекультивирован.

#### Шурф 8.

Шурф 8 выполнен в центральной части ОКН, в 68 м к западо-юго-западу от шурфа 6. Площадка относительно ровная, покрыта низкой луговой растительностью, вблизи произрастают лиственные деревья и кустарники.

Размеры шурфа 2x1 м, стенками он был ориентирован по сторонам света. Глубина шурфа достигает 160 см.

Координаты: N59°45'39,81", E60°11'35,52".

Стратиграфия:

- 1) Дерн мощностью 5 см – горизонт 0-(-5);
- 2) Темно-серый гумусированный суглинок мощностью 5 см – горизонт -5-(-10);
- 3) Техногенные грунты (перенесенные слои) различных цветов с содержанием щебня и современного строительного мусора мощностью 90 см – горизонт -10-(-100);
- 4) Материк – суглинок светло-коричневого цвета мощностью прокопанного слоя 20 см – горизонт -100-(-120);
- 5) Техногенный грунт (перенесенный слой) темно-коричневого цвета мощностью 70 см прорезает нижнюю часть слоя 3 и слой 5 и уходит с отметки -90 в глубь материка траншеей до отметки -160 – горизонт -90-(-160).

В ходе исследования шурфа 8 археологические находки, а также какие-либо признаки культурного слоя не зафиксированы. По окончании работ шурф был рекультивирован.

В рамках исследовательской работы определение границ распространения культурного слоя на сопредельной территории не проводилось. Границы территории ОКН могут быть установлены предварительно по границам ис-

прашиваемого участка и скорректированы при проведении исследований на прилегающей территории.

Исходя из вышеизложенного, границы территории выявленного ОКН «Кладбище XIX-начала XX веков на территории центральной площади города Краснотурьинска» определялись на основании архивных данных, границ обследуемого участка, анализа расположения инженерных сетей и капитальных строений.

Северная и южные границы (характерные точки 1-3, 6-7) проведены по архивным планам и историческим картам города Краснотурьинска.

Западная граница (характерные точки 7–1) проведена по линии исследуемого участка, совпадающего с капитальным строением – многоэтажным домом.

Северо-восточная граница (характерные точки 3–4) проведена по линии исследуемого участка, совпадающего с капитальным строением – многоэтажным домом.

Восточная и юго-восточная границы (характерные точки 4-6) проведены по архивным планам и историческим картам города Краснотурьинска.

Координаты угловых точек ОКН (МСК-66, WGS-84):

Координаты и линейные размеры поворотных (характерных) точек границ выявленного ОКН «Кладбище XIX-начала XX веков на территории центральной площади города Краснотурьинска».				
Система координат МСК-66 зона 1, 3 градусная.				
№ точки	X (широта), м	Y (долгота), м	Длина линии, м	Азимут, град.
1	716579,62436437	1508088,93211814	181,95	359,79
2	716571,92645912	1508193,81051345	104,9	94,33
3	716560,87286968	1508216,17965746	24,9	116,46
4	716516,90874093	1508216,37719531	43,93	179,87
5	716476,04211487	1508206,80901416	41,93	193,28
6	716400,98090233	1508213,70187280	75,32	174,89
7	716397,53679031	1508090,00129596	123,44	268,53
1	716579,62436437	1508088,93211814	-	-

Координаты и линейные размеры поворотных (характерных) точек границ выявленного ОКН «Кладбище XIX-начала XX веков на территории центральной площади города Краснотурьинска».		
Система координат (WGS 84) (градусы, минуты, секунды)		
№ точки	Северная широта	Восточная долгота
1	59°45'43,45"	60°11'32,61"
2	59°45'43,20"	60°11'39,33"
3	59°45'42,84"	60°11'40,76"
4	59°45'41,42"	60°11'40,76"
5	59°45'40,10"	60°11'40,15"
6	59°45'37,67"	60°11'40,58"

7	59°45'37,57"	60°11'32,65"
1	59°45'43,45"	60°11'32,61"

Площадь выявленного ОКН «Кладбище XIX-начала XX веков на территории центральной площади города Краснотурьинска» составляет 21 382,04 кв. м. Периметр границ 597,27 м. Датировка – XIX-начало XX века (Новое время). Сохранность неудовлетворительная: полученные стратиграфические данные и данные о расположении инженерных сетей, свидетельствуют о том, что кладбище в значительной степени пострадало в ходе хозяйственного освоения участка во второй половине XX в.

Памятник находится на земельных участках с кадастровыми номерами: 66:50:0000000:7068; 66:50:0520009:1522.

На основе полученных данных был принят приказ Управления государственной охраны объектов культурного наследия Свердловской области от 18.11.2024 №721 «О включении выявленного объекта археологического наследия «Кладбище XIX-начала XX веков на территории центральной площади города Краснотурьинска», расположенного по адресу (местонахождение): Свердловская область, г. Краснотурьинск, в перечень выявленных объектов культурного наследия Свердловской области, утверждении его границ территории и установлении режима использования данной территории».

Данный приказ определил правовой статус объекта культурного наследия: включил в перечень выявленных объектов культурного наследия Свердловской области, утвердил его границ территории и установил режимы использования данной территории.

Характеристики границ территорий в приказе Управления государственной охраны объектов культурного наследия Свердловской области от 18.11.2024 №721 и Отчете С.О. Истомина о проведении археологической разведки на земельном участке под объект «Сердце «маленького Ленинграда». Благоустройство ул. Бульвара Мира в г. Краснотурьинске 1 этап. Площадь Героев» в городском округе Краснотурьинск Свердловской области в 2024 году полностью совпадают.

Приказом Управления государственной охраны объектов культурного наследия Свердловской области от 18.11.2024 №721 установлен следующий режим использования территории выявленного объекта археологического наследия «Кладбище XIX-начала XX веков на территории центральной площади города Краснотурьинска», расположенного по адресу (местонахождение): Свердловская область, г. Краснотурьинск (далее - Объект), относящейся к землям историко-культурного назначения, включающий в себя:

1) разрешение на ведение хозяйственной деятельности, не противоречащей требованиям обеспечения сохранности Объекта и позволяющей обеспечить функционирование Объекта в современных условиях;

2) возможность проведения археологических полевых работ в порядке, установленном Федеральным законом от 25 июня 2002 года № 73-ФЗ «Об объектах культурного наследия (памятниках истории и культуры) народов

Российской Федерации», земляных, строительных, мелиоративных, хозяйственных работ, указанных в статье 30 данного Федерального закона работ по использованию лесов и иных работ при условии обеспечения сохранности Объекта, а также обеспечения доступа граждан к Объекту;

3) запрет на:

строительство объектов капитального строительства и увеличение объемно-пространственных характеристик существующих объектов капитального строительства;

проведение земляных, строительных, мелиоративных и иных работ, за исключением работ по сохранению Объекта или его отдельных элементов, сохранению историко-градостроительной или природной среды Объекта, а также работ, определенных особым режимом использования земельного участка, в границах которого располагается Объект.

Предмет охраны объекта культурного наследия «Кладбище XIX-начала XX веков на территории центральной площади города Краснотурьинска» до момента начала проведения настоящей государственной историко-культурной экспертизы не определялся и не утверждался, что соответствует текущему правовому статусу памятника.

**11. Перечень документов и материалов, собранных и полученных при проведении экспертизы, а также использованной для нее специальной, технической и справочной литературы (при значительном количестве документов и литературы их перечень приводится в приложении с соответствующим примечанием в тексте заключения):**

1. Федеральный закон от 25.06.2002 г. №73-ФЗ «Об объектах культурного наследия (памятниках истории и культуры) народов Российской Федерации».

2. Положение о государственной историко-культурной экспертизе, утвержденное постановлением Правительства РФ от 25.04.2024 г. №530.

3. Постановление Правительства РФ от 24 октября 2022 г. N 1893 "Об утверждении Правил выдачи, приостановления и прекращения действия разрешений (открытых листов) на проведение работ по выявлению и изучению объектов археологического наследия, включая работы, имеющие целью поиск и изъятие археологических предметов, и о признании утратившими силу некоторых актов Правительства Российской Федерации".

4. Положение о порядке проведения археологических полевых работ и составление научной отчетной документации, утвержденное постановлением Бюро Отделения историко-филологических наук Российской академии наук от 12.04.2023 г. №15.

5. Методика определения границ территории объектов археологического наследия (рекомендована письмом Министерства культуры Российской Федерации от 27.01.2021 г. №12-01-39/05-АБ).

6. Закон Свердловской области от 21.06.2004 г. №12-ОЗ «О государственной охране объектов культурного наследия (памятников истории и культуры) в Свердловской области».

7. Схема расположения границ территории ОКН «Кладбище XIX-начала XX веков на территории центральной площади города Краснотурьинска».

8. Копия приказа Управления государственной охраны объектов культурного наследия Свердловской области от 18.11.2024 №721 «О включении выявленного объекта археологического наследия «Кладбище XIX-начала XX веков на территории центральной площади города Краснотурьинска», расположенного по адресу (местонахождение): Свердловская область, г. Краснотурьинск, в перечень выявленных объектов культурного наследия Свердловской области, утверждении его границ территории и установлении режима использования данной территории».

9. Фотографическое изображение объекта.

10. С.О. Истомин. Отчет о проведении археологической разведки на земельном участке под объект ««Сердце «маленького Ленинграда». Благоустройство ул. Бульвара Мира в г. Краснотурьинске 1 этап. Площадь Героев» в городском округе Краснотурьинск Свердловской области в 2024 году.

11. Копия выписки из Единого государственного реестра недвижимости об объекте недвижимости на земельный участок с кадастровым номером 66:50:0000000:7068.

12. Копия выписки из Единого государственного реестра недвижимости об объекте недвижимости на земельный участок с кадастровым номером 66:50:0520009:1522.

13. Копия справки №217-2 от 27.03.25 г. о принятии научного отчета на постоянное хранение в составе научно-отраслевого архива Института археологии РАН.

## **12. Обоснования вывода экспертизы.**

В отношении выявленного объекта культурного наследия «Кладбище XIX-начала XX веков на территории центральной площади города Краснотурьинска», расположенного по адресу (местонахождение): Свердловская область, г. Краснотурьинск, установлено следующее.

Объект культурного наследия «Кладбище XIX-начала XX веков на территории центральной площади города Краснотурьинска» впервые обнаружен исследовательским отрядом ООО «Архонт» в октябре 2024 года в ходе археологической разведки на земельном участке, отводимом под объект ««Сердце «маленького Ленинграда». Благоустройство ул. Бульвара Мира в г. Краснотурьинске 1 этап. Площадь Героев», расположенном в городском округе Краснотурьинск Свердловской области.

Работы проводились по Открытому листу № P018-00103-00/01371380, выданного Министерством культуры РФ «4» сентября 2024 года на имя Истомина Сергея Олеговича.

В рамках исследования было выполнено 8 археологических шурфов, три из которых расположены в границах территории выявленного ОКН «Кладбище XIX-начала XX веков на территории центральной площади города

Краснотурьинска» (шурфы 6, 7, 8). Шурфом 6 было обнаружено захоронение человека (берцовая и тазовая кость человека, тлен гроба). В ходе исследования шурфов 7 и 8 археологические находки, а также какие-либо признаки культурного слоя не зафиксированы.

В рамках исследовательской работы определение границ распространения культурного слоя на сопредельной территории не проводилось. Границы территории ОКН могут быть установлены предварительно по границам испрашиваемого участка и скорректированы при проведении исследований на прилегающей территории.

Исходя из вышеизложенного, границы территории выявленного ОКН «Кладбище XIX-начала XX веков на территории центральной площади города Краснотурьинска» определялись на основании архивных данных, границ обследуемого участка, анализа расположения инженерных сетей и капитальных строений.

Северная и южные границы (характерные точки 1-3, 6-7) проведены по архивным планам и историческим картам города Краснотурьинска.

Западная граница (характерные точки 7–1) проведена по линии исследуемого участка, совпадающего с капитальным строением – многоэтажным домом.

Северо-восточная граница (характерные точки 3–4) проведена по линии исследуемого участка, совпадающего с капитальным строением – многоэтажным домом.

Восточная и юго-восточная границы (характерные точки 4-6) проведены по архивным планам и историческим картам города Краснотурьинска.

Координаты угловых точек ОКН (МСК-66, WGS-84):

Координаты и линейные размеры поворотных (характерных) точек границ выявленного ОКН «Кладбище XIX-начала XX веков на территории центральной площади города Краснотурьинска».				
Система координат МСК-66 зона 1, 3 градусная.				
№ точки	X (широта), м	Y (долгота), м	Длина линии, м	Азимут, град.
1	716579,62436437	1508088,93211814	181,95	359,79
2	716571,92645912	1508193,81051345	104,9	94,33
3	716560,87286968	1508216,17965746	24,9	116,46
4	716516,90874093	1508216,37719531	43,93	179,87
5	716476,04211487	1508206,80901416	41,93	193,28
6	716400,98090233	1508213,70187280	75,32	174,89
7	716397,53679031	1508090,00129596	123,44	268,53
1	716579,62436437	1508088,93211814	-	-

<p>Координаты и линейные размеры поворотных (характерных) точек границ выявленного ОКН «Кладбище XIX-начала XX веков на территории центральной площади города Краснотурьинска».</p> <p>Система координат (WGS 84) (градусы, минуты, секунды)</p>
--

№ точки	Северная широта	Восточная долгота
1	59°45'43,45"	60°11'32,61"
2	59°45'43,20"	60°11'39,33"
3	59°45'42,84"	60°11'40,76"
4	59°45'41,42"	60°11'40,76"
5	59°45'40,10"	60°11'40,15"
6	59°45'37,67"	60°11'40,58"
7	59°45'37,57"	60°11'32,65"
1	59°45'43,45"	60°11'32,61"

Площадь выявленного ОКН «Кладбище XIX-начала XX веков на территории центральной площади города Краснотурьинска» составляет 21 382,04 кв. м. Периметр границ 597,27 м. Датировка – XIX-начало XX века (Новое время). Сохранность неудовлетворительная: полученные стратиграфические данные и данные о расположении инженерных сетей, свидетельствуют о том, что кладбище в значительной степени пострадало в ходе хозяйственного освоения участка во второй половине XX в.

Объект культурного наследия расположен по адресу: Свердловская область, г. Краснотурьинск, ул. Бульвар Мира, Площадь Героев. Находится на земельных участках с кадастровыми номерами: 66:50:0000000:7068; 66:50:0520009:1522.

На основе полученных данных был принят приказ Управления государственной охраны объектов культурного наследия Свердловской области от 18.11.2024 №721 «О включении выявленного объекта археологического наследия «Кладбище XIX-начала XX веков на территории центральной площади города Краснотурьинска», расположенного по адресу (местонахождение): Свердловская область, г. Краснотурьинск, в перечень выявленных объектов культурного наследия Свердловской области, утверждению его границ территории и установлению режима использования данной территории».

Граница территории объекта археологического наследия определена в соответствии с методикой определения границ территорий объектов археологического наследия, рекомендованной письмом Министерства культуры Российской Федерации от 27.01.2012 № 12-01-39/05-АБ.

Археологические полевые работы 2024 г. под руководством С.О. Истомина по Открытому листу № Р018-00103-00/01371380 от 04.09.2024 г. выполнены с соблюдением методики производства археологических исследований, соответствуют Положению о порядке проведения археологических полевых работ и составления научной отчетной документации, утвержденному постановлением Бюро Отделения историко-филологических наук Российской академии наук от 12.04.2023 № 15. Соответствие работ методике подтверждается справкой Института археологии РАН №217-2 от 27.03.25 г. о принятии научного отчета на постоянное хранение в составе научно-отраслевого архива Института археологии РАН и прилагаемым к ней Заключением Научного Совета по полевым исследованиям №14102/217-2 от 27.04.2025 г. по

Отчету Истомина С.О. «Отчёт о проведении археологической разведки на земельном участке под объект: «Сердце «маленького Ленинграда». Благоустройство ул. Бульвара Мира в г. Краснотурьинске 1 этап. Площадь Героев» в городском округе Краснотурьинск Свердловской области в 2024 г.».

Несмотря на то, что памятник обнаружен и включен в перечень выявленных объектов культурного наследия Свердловской области в качестве объекта археологического наследия, его видовую принадлежность целесообразнее определить как памятник истории, а вид объекта – достопримечательное место.

В соответствии со ст. 3. Федерального закона от 25.06.2002 N 73-ФЗ "Об объектах культурного наследия (памятниках истории и культуры) народов Российской Федерации" достопримечательные места - творения, созданные человеком, или совместные творения человека и природы, в том числе места традиционного бытования народных художественных промыслов; центры исторических поселений или фрагменты градостроительной планировки и застройки; памятные места, культурные и природные ландшафты, связанные с историей формирования народов и иных этнических общностей на территории Российской Федерации, историческими (в том числе военными) событиями, жизнью выдающихся исторических личностей; объекты археологического наследия; места совершения религиозных обрядов; места захоронений жертв массовых репрессий; религиозно-исторические места.

Выявленный объект культурного наследия «Кладбище XIX-начала XX веков на территории центральной площади города Краснотурьинска» представляет интерес с точки зрения истории в связи с тем, что несмотря на значительное изменение планировочных решений, и превращение в 40-е годы окраинного кладбища в Центральную площадь, это место несет в себе эмоционально-культурологическую нагрузку. Жители Краснотурьинска помнят, что на этом месте были захоронены основатели Турьинских рудников, ставших основой будущего города. Доказательством тому служит установленный в 1997 году памятный знак (поклонный крест).

В центральной части территории ОКН располагается Малый Храм во имя Преподобного Иоанна Богослова. Храм из красного кирпича с мраморными колоннами. Перед парадным входом установлена мемориальная доска с надписью: «Сей храм во имя Святого Апостола и Евагелиста Иоанна Богослова воздвигнут в память заводчан Богословского алюминиевого завода, в честь 55-летия завода в год 2000 от Рождества Христова». К югу от храма находится монумент борцам за становление советской власти. В этом же направлении установлен памятный знак ликвидаторам последствия аварии на Чернобыльской АЭС и ПО «Маяк». (глыба (гранодиорит 1500x1900x1200 мм) на которой закреплена мемориальная доска (габбро) с надписью: «Краснотурьинцам-ликвидаторам катастроф на Чернобыльской АЭС, ПО «Маяк», ветеранам подразделений особого риска, всем пострадавшим от воздействия радиации. Живым и павшим. Гордимся и помним»). В северной части расположен Мемориал памяти краснотурьинцев, погибших на фронтах Великой

Отечественной войны 1941-1945 годы. Автор скульптор В.Н. Замков - заслуженный художник РСФСР, профессор, архитектор Е.Г. Ефремов - член Союза архитекторов СССР. Мемориальный комплекс представляет собой дугообразную бетонную арку на колоннах с барельефным изображением на ней сражающихся воинов и скорбящих матерей. На обратной стороне арки барельефное изображение трудового подвига краснотурьинцев в годы Великой Отечественной войны. Высота - 4,0 метра, длина - 24,0 метра. Нижний пояс облицован плитами, на которых высечены фамилии погибших краснотурьинцев. Между колоннами внизу названия городов-героев. На заднем плане плиты с фамилиями пропавших без вести краснотурьинцев. При сооружении мемориальной арки использованы: мрамор, смальта, бетон, металлические конструкции. Перед аркой находится вечный огонь. Площадка пересечена пешеходными дорожками, установлено уличное освещение, скамьи, установлен поклонный крест. Данные объекты обладают определенным историко-культурным потенциалом и придают дополнительную значимость рассматриваемому памятнику как достопримечательному месту.

Рассматриваемому выявленному объекту культурного наследия присущи такие характеристики как единая функциональность (кладбище), однородность и плотность составляющих его элементов (захоронения), компактность, также свидетельствующих в пользу определения вида рассматриваемого ОКН как достопримечательного места.

Достопримечательное место обладает исторической, научной и мемориальной ценностью, имеющей особое значение для истории и культуры муниципального образования «Городской округ Краснотурьинск».

Предмет охраны достопримечательного места «Кладбище XIX-начала XX веков на территории центральной площади города Краснотурьинска» и требования к градостроительным регламентам в границах территории достопримечательного места «Кладбище XIX-начала XX веков на территории центральной площади города Краснотурьинска», расположенного по адресу (местонахождение): Свердловская область, г. Краснотурьинск

1. Предметом охраны объекта культурного наследия регионального значения -достопримечательного места «Кладбище XIX-начала XX веков на территории центральной площади города Краснотурьинска» являются:

1) участок в установленных границах территории объекта культурного наследия площадью 21 382,04 кв.м.;

2) местоположение и градостроительная роль кладбища в структуре города Краснотурьинск;

3) сохранившиеся захоронения (могилы);

4) сокрытые в земле могильные ямы, человеческие останки, фиксируемые элементы погребального обряда, остатки похоронных принадлежностей, остатки надмогильных конструкций и сооружений, остатки построек религиозного и ритуального назначения, остатки оградительных сооружений кладбища;

5) археологические предметы, антропологические, остеологические, па-

леоминералогические материалы на поверхности почвенного слоя в пределах территории памятника;

б) основные визуальные характеристики (видовые панорамные раскрытия) территории объекта культурного наследия;

7) пространство вокруг и между могил в границах территории памятника площадью 21 382,04 кв. м.

Предмет охраны может быть дополнен при проведении комплексных научных исследований и осуществлении производства реставрационных работ.

Требования к осуществлению деятельности в границах территории достопримечательного места «Кладбище XIX-начала XX веков на территории центральной площади города Краснотурьинска» и требования к градостроительным регламентам в границах территории достопримечательного места «Кладбище XIX-начала XX веков на территории центральной площади города Краснотурьинска», расположенного по адресу (местонахождение): Свердловская область, г. Краснотурьинск

## 1. Разрешается:

1.1. Проведение работ по содержанию захоронений в установленном порядке, не нарушающих целостность объекта культурного наследия и не создающие угрозы его повреждения, разрушения или уничтожения.

1.2. Работы по сохранению особенностей предмета охраны.

1.3. Ремонт и реконструкция инженерных сетей, оборудования, предназначенного для санитарного содержания территории.

1.4. Проведение работ по благоустройству территории, в том числе в части ремонта и реконструкции инженерных сетей, троп, пешеходных дорожек; устройства наружного освещения; установки малых архитектурных форм, устройство пешеходных дорожек; оборудования, предназначенного для санитарного содержания территории.

1.5. Озеленение территории; сохранение насаждений традиционных пород, формирующих ландшафт; проведение санитарных рубок древесно-кустарниковой растительности; проведение мероприятий, направленных на сохранение и восстановление элементов историко-природного ландшафта, особенностей рельефа, сохранение характерных особенностей ландшафта, основных секторов обзора; обеспечение экологических условий сохранения природного окружения.

1.6. Проведение археологических полевых работ.

1.7. Снос диссонирующих объектов.

1.8. Размещение рекламных конструкций и временных построек, не связанных с земляными работами.

## 2. Запрещается:

2.1. Строительство инженерных сетей, объектов капитального строительства при отсутствии согласованных с муниципальным органом охраны объектов культурного наследия разделов об обеспечении сохранности объекта культурного наследия в проектах проведения таких работ или проектов обеспечения сохранности объекта культурного наследия либо плана проведения спасательных археологических полевых работ, включающих оценку воздействия проводимых работ на объект культурного наследия.

Результаты проведенных работ являются необходимыми и достаточными для принятия решения об обоснованности или необоснованности включения объекта культурного наследия в единый государственный реестр объектов культурного наследия (памятников истории и культуры) народов Российской Федерации.

### **13. Вывод экспертизы.**

Включение в единый государственный реестр объектов культурного наследия (памятников истории культуры) народов Российской Федерации выявленного объекта культурного наследия «Кладбище XIX-начала XX веков на территории центральной площади города Краснотурьинска», расположенного по адресу (местонахождение): Свердловская область, г. Краснотурьинск, является обоснованным (положительное заключение), так как данный объект обладает историко-культурной ценностью и особенностями (предметом охраны), являющимися основанием для включения его в реестр, и соответствует критериям объекта культурного наследия, установленным Федеральным законом от 25.06.2002 г. №73-ФЗ «Об объектах культурного наследия (памятниках истории и культуры) народов Российской Федерации».

Выявленный объект культурного наследия «Кладбище XIX-начала XX веков на территории центральной площади города Краснотурьинска» подлежит включению в единый государственный реестр объектов культурного наследия (памятников истории и культуры) народов Российской Федерации в установленном порядке со следующими сведениями, представленными в соответствии с п. 2 ст. 18 Федерального закона от 25.06.2002 г. №73-ФЗ «Об объектах культурного наследия (памятниках истории и культуры) народов Российской Федерации»:

1) сведения о наименовании Объекта: «Кладбище XIX-начала XX веков на территории центральной площади города Краснотурьинска».

2) сведения о времени возникновения или дате создания Объекта, датах основных изменений (перестроек) данного объекта и (или) датах связанных с ним исторических событий: XIX-начало XX вв.

3) сведения о местонахождении Объекта (адрес объекта или при его отсутствии описание местоположения Объекта): Свердловская область, г. Краснотурьинск, ул. Бульвар Мира, Площадь Героев.

4) сведения о категории историко-культурного значения Объекта – в соответствии со статьей 4 Федерального закона: объект культурного наследия местного (муниципального) значения (абзац 4 ст. 4 Федерального закона от

25.06.2002 №73-ФЗ «Об объектах культурного наследия (памятниках истории и культуры) народов Российской Федерации»).

5) сведения о виде Объекта – в соответствии со статьей 3 Федерального закона: достопримечательное место.

6) Описание особенностей объекта, являющихся основаниями для включения его в реестр и подлежащих обязательному сохранению (предмет охраны): участок в установленных границах территории объекта культурного наследия площадью 21 382,04 кв.м.; местоположение и градостроительная роль кладбища в структуре города Краснотурьинск; сохранившиеся захоронения (могилы); сокрытые в земле могильные ямы, человеческие останки, фиксируемые элементы погребального обряда, остатки похоронных принадлежностей, остатки надмогильных конструкций и сооружений, остатки построек религиозного и ритуального назначения, остатки оградительных сооружений кладбища; археологические предметы, антропологические, остеологические, палеоминаралогиические материалы на поверхности почвенного слоя в пределах территории памятника; основные визуальные характеристики (видовые панорамные раскрытия) территории объекта культурного наследия; пространство вокруг и между могил в границах территории памятника площадью 21 382,04 кв. м.

7) Проект границ территории объекта культурного наследия, включая графическое изображение местоположения границ, а также перечень координат характерных точек в местной системе координат, графическое изображение местоположения границ:

Таблица координат характерных точек по границе территории:

Система координат МСК-66 зона 1, 3 градусная.		
№ точки	X (широта), м	Y (долгота), м
1	716579,62436437	1508088,93211814
2	716571,92645912	1508193,81051345
3	716560,87286968	1508216,17965746
4	716516,90874093	1508216,37719531
5	716476,04211487	1508206,80901416
6	716400,98090233	1508213,70187280
7	716397,53679031	1508090,00129596
1	716579,62436437	1508088,93211814

## Графическое изображение местоположения границ.



8) фотографическое (иное графическое) изображение:



Фото 1. ОКН «Кладбище XIX-начала XX веков на территории центральной площади города Краснотурьинска». Точка фотофиксации 7. Вид с юга.




Фото 2. ОКН «Кладбище XIX-начала XX веков на территории центральной площади города Краснотурьинска». Точка фотофиксации 7. Вид с запада.



Фото 3. ОКН «Кладбище XIX-начала XX веков на территории центральной площади города Краснотурьинска». Точка фотофиксации 7. Вид с севера.




Фото 4. ОКН «Кладбище XIX-начала XX веков на территории центральной площади города Краснотурьинска». Точка фотофиксации 7. Вид с востока.



Фото 5. ОКН «Кладбище XIX-начала XX веков на территории центральной площади города Краснотурьинска». Точка фотофиксации 8. Вид с юга.



Фото 6. ОКН «Кладбище XIX-начала XX веков на территории центральной площади города Краснотурьинска». Точка фотофиксации 8. Вид с запада.



Фото 7. ОКН «Кладбище XIX-начала XX веков на территории центральной площади города Краснотурьинска». Точка фотофиксации 8. Вид с севера.



Фото 8. ОКН «Кладбище XIX-начала XX веков на территории центральной площади города Краснотурьинска». Точка фотофиксации 8. Вид с востока.



Фото 9. ОКН «Кладбище XIX-начала XX веков на территории центральной площади города Краснотурьинска». Точка фотофиксации 9. Вид с запада.



Фото 10. ОКН «Кладбище XIX-начала XX веков на территории центральной площади города Краснотурьинска». Точка фотофиксации 9. Вид с запада.



Фото 11. ОКН «Кладбище XIX-начала XX веков на территории центральной площади города Краснотурьинска». Точка фотофиксации 10. Вид с юга.



Фото 12. ОКН «Кладбище XIX-начала XX веков на территории центральной площади города Краснотурьинска». Точка фотофиксации 10. Вид с запада.



Фото 13. ОКН «Кладбище XIX-начала XX веков на территории центральной площади города Краснотурынска». Точка фотофиксации 10. Вид с севера.



Фото 14. ОКН «Кладбище XIX-начала XX веков на территории центральной площади города Краснотурынска». Точка фотофиксации 10. Вид с востока.

#### **14. Перечень приложений к заключению экспертизы:**

Приложение 1. Схема расположения границ территории ОКН «Кладбище XIX-начала XX веков на территории центральной площади города Краснотурьинска» - с. 28.

Приложение 2. Копия приказа Управления государственной охраны объектов культурного наследия Свердловской области от 18.11.2024 №721 «О включении выявленного объекта археологического наследия «Кладбище XIX-начала XX веков на территории центральной площади города Краснотурьинска», расположенного по адресу (местонахождение): Свердловская область, г. Краснотурьинск, в перечень выявленных объектов культурного наследия Свердловской области, утверждении его границ территории и установлении режима использования данной территории» - с. 30.

Приложение 3. Фотографическое изображение объекта - с. 36.

Приложение 4. С.О. Истомин. Отчет о проведении археологической разведки на земельном участке под объект ««Сердце «маленького Ленинграда». Благо-устройство ул. Бульвара Мира в г.Краснотурьинске 1 этап. Площадь Героев» в городском округе Краснотурьинск Свердловской области в 2024 году - с. 44.

Приложение 5. Копия справки №217-2 от 27.03.25 г. о принятии научного отчета на постоянное хранение в составе научно-отраслевого архива Института археологии РАН - с. 135.

Приложение 6. Копия выписки из Единого государственного реестра недвижимости об объекте недвижимости на земельный участок с кадастровым номером 66:50:0000000:7068 - с. 138.

Приложение 7. Копия выписки из Единого государственного реестра недвижимости об объекте недвижимости на земельный участок с кадастровым номером 66:50:0520009:1522 - с. 191.

Приложение 8. Копия договора от 23.04.2025 №4Э-25 на проведение государственной историко-культурной экспертизы - с. 194.

Государственный  
эксперт

Дата оформления Акта экспертизы: 23.06.2025

XIX-

1.  
XX  
»

«

## Графическое изображение местоположения границ.



2.

18.11.2024 721 «

«

XIX-

XX

»,

(

):

-

,

.

,

,

»



ПРАВИТЕЛЬСТВО СВЕРДЛОВСКОЙ ОБЛАСТИ  
УПРАВЛЕНИЕ ГОСУДАРСТВЕННОЙ ОХРАНЫ ОБЪЕКТОВ КУЛЬТУРНОГО НАСЛЕДИЯ  
СВЕРДЛОВСКОЙ ОБЛАСТИ

**ПРИКАЗ**

18.11.2024

№ 721

г. Екатеринбург

**О включении выявленного объекта археологического наследия «Кладбище XIX–начала XX веков на территории центральной площади города Краснотурьинска», расположенного по адресу (местонахождение): Свердловская область, г. Краснотурьинск, в перечень выявленных объектов культурного наследия Свердловской области, утверждении его границ территории и установлении режима использования данной территории**

В целях обеспечения сохранности выявленного объекта археологического наследия, расположенного на территории Свердловской области, в соответствии со статьями 3.1, 9.1, 16.1, 33 и 45.1 Федерального закона от 25 июня 2002 года № 73-ФЗ «Об объектах культурного наследия (памятниках истории и культуры) народов Российской Федерации», приказом Министерства культуры Российской Федерации от 01.09.2015 № 2328 «Об утверждении перечня отдельных сведений об объектах археологического наследия, которые не подлежат опубликованию», статьей 10 Закона Свердловской области от 21 июня 2004 года № 12-ОЗ «О государственной охране объектов культурного наследия (памятников истории и культуры) в Свердловской области», постановлением Правительства Свердловской области от 18.05.2016 № 354-ПП «Об утверждении Порядка утверждения границ территории выявленного объекта культурного наследия, расположенного на территории Свердловской области», абзацем четвертым подпункта 1 и абзацем двенадцатым подпункта 5 пункта 18 Положения об Управлении государственной охраны объектов культурного наследия Свердловской области, утвержденного постановлением Правительства Свердловской области от 28.12.2015 № 1216-ПП «Об учреждении должностей государственной гражданской службы Свердловской области в Управлении государственной охраны объектов культурного наследия Свердловской области и утверждении Положения, предельного лимита штатной численности Управления государственной охраны объектов культурного наследия Свердловской области», и на основании обращения общества с ограниченной ответственностью «Архонт» от 13.11.2024 № 239-24

**ПРИКАЗЫВАЮ:**

1. Включить выявленный объект археологического наследия «Кладбище

XIX–начала XX веков на территории центральной площади города Краснотурьинска», расположенный по адресу (местонахождение): Свердловская область, г. Краснотурьинск, в перечень выявленных объектов культурного наследия Свердловской области.

2. Утвердить границы территории выявленного объекта археологического наследия «Кладбище XIX–начала XX веков на территории центральной площади города Краснотурьинска», расположенного по адресу (местонахождение): Свердловская область, г. Краснотурьинск (прилагаются).

3. Установить режим использования территории выявленного объекта археологического наследия «Кладбище XIX–начала XX веков на территории центральной площади города Краснотурьинска», расположенного по адресу (местонахождение): Свердловская область, г. Краснотурьинск (далее – Объект), относящейся к землям историко-культурного назначения, включающий в себя:

1) разрешение на ведение хозяйственной деятельности, не противоречащей требованиям обеспечения сохранности Объекта и позволяющей обеспечить функционирование Объекта в современных условиях;

2) возможность проведения археологических полевых работ в порядке, установленном Федеральным законом от 25 июня 2002 года № 73-ФЗ «Об объектах культурного наследия (памятниках истории и культуры) народов Российской Федерации», земляных, строительных, мелиоративных, хозяйственных работ, указанных в статье 30 данного Федерального закона работ по использованию лесов и иных работ при условии обеспечения сохранности Объекта, а также обеспечения доступа граждан к Объекту;

3) запрет на:

строительство объектов капитального строительства и увеличение объемно-пространственных характеристик существующих объектов капитального строительства;

проведение земляных, строительных, мелиоративных и иных работ, за исключением работ по сохранению Объекта или его отдельных элементов, сохранению историко-градостроительной или природной среды Объекта, а также работ, определенных особым режимом использования земельного участка, в границах которого располагается Объект.

4. Отделу государственной охраны объектов культурного наследия Управления государственной охраны объектов культурного наследия Свердловской области (Семериков М.А.) обеспечить своевременное проведение мероприятий, определенных статьей 16.1 Федерального закона от 25 июня 2002 года № 73-ФЗ «Об объектах культурного наследия (памятниках истории и культуры) народов Российской Федерации», а также в срок не более трех рабочих дней со дня официального опубликования настоящего приказа обеспечить размещение информации о границах территории выявленного объекта культурного наследия, утвержденных пунктом 2 настоящего приказа, и режиме использования данной территории, установленном пунктом 3 настоящего приказа, в федеральной государственной информационной системе территориального планирования, а также направление ее в орган кадастрового учета для внесения сведений в государственный кадастр недвижимости и собственникам земельных участков,

расположенных в границах территории данного выявленного объекта культурного наследия.

5. Контроль за исполнением настоящего приказа возложить на Заместителя начальника Управления государственной охраны объектов культурного наследия Свердловской области А.А. Кульпину.

6. Настоящий приказ опубликовать на «Официальном интернет-портале правовой информации Свердловской области» ([www.pravo.gov66.ru](http://www.pravo.gov66.ru)) и на официальном сайте Управления государственной охраны объектов культурного наследия Свердловской области в информационно-телекоммуникационной сети «Интернет» ([www.okn.midural.ru](http://www.okn.midural.ru)), за исключением сведений, указанных в перечне отдельных сведений об объектах археологического наследия, которые не подлежат опубликованию, утвержденном приказом Министерства культуры Российской Федерации от 01.09.2015 № 2328 «Об утверждении перечня отдельных сведений об объектах археологического наследия, которые не подлежат опубликованию».

Начальник Управления

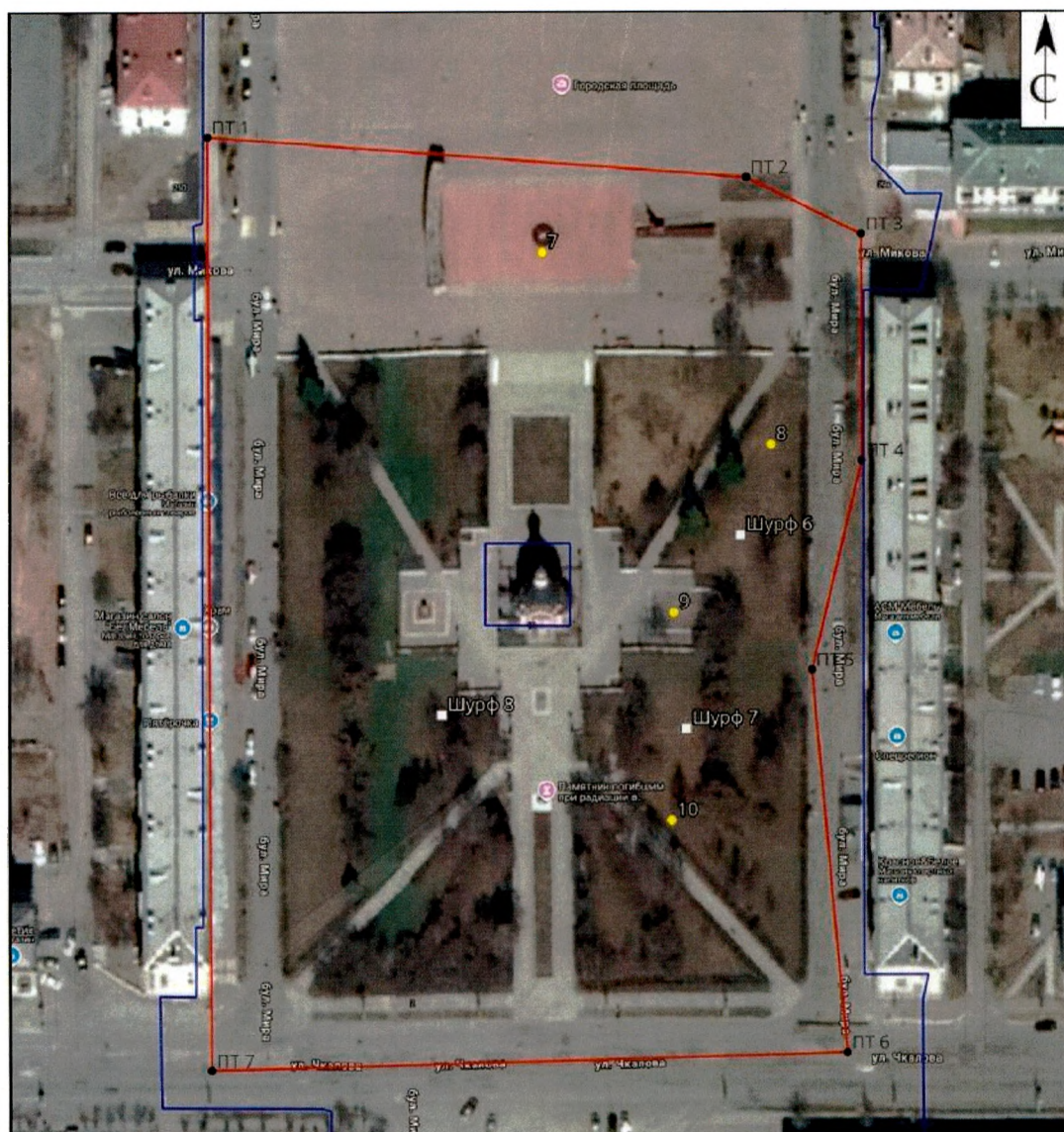


Е.Г. Рябинин

УТВЕРЖДЕНЫ  
приказом Управления государственной  
охраны объектов культурного наследия  
Свердловской области  
от 18.11.2024 № 721

**ГРАНИЦЫ ТЕРРИТОРИИ**  
**выявленного объекта археологического наследия «Кладбище XIX–начала XX веков на территории центральной площади города Краснотурьинска»,**  
**расположенного по адресу (местонахождение): Свердловская область,**  
**г. Краснотурьинск**

1. Карта (схема) границ территории выявленного объекта археологического наследия «Кладбище XIX–начала XX веков на территории центральной площади города Краснотурьинска», расположенного по адресу (местонахождение): Свердловская область, г. Краснотурьинск (далее – Объект):



Условные обозначения к карте (схеме) границ территории Объекта:



– границы территории Объекта;



●пт1 – поворотные (характерные) точки границ территории Объекта.

2. Координаты поворотных (характерных) точек в местной системе координат Свердловской области (далее – МСК-66) определены геодезическим методом и приведены в таблице, погрешность определения координат составляет 0,1 метра.

Таблица

Номер поворотной (характерной) точки	МСК-66 (зона 1, 3 градусная)	
	координата X	координата Y
1	716579.62	1508088.93
2	716571.93	1508193.81
3	716560.87	1508216.18
4	716516.91	1508216.38
5	716476.04	1508206.81
6	716400.98	1508213.70
7	716397.54	1508090.00
1	716579.62	1508088.93

Площадь территории Объекта – 21 382,04 кв. м.

3.



Фото 1. ОКН «Кладбище XIX-начала XX веков на территории центральной площади города Краснотурьинска». Точка фотофиксации 7. Вид с юга.




Фото 2. ОКН «Кладбище XIX-начала XX веков на территории центральной площади города Краснотурьинска». Точка фотофиксации 7. Вид с запада.



Фото 3. ОКН «Кладбище XIX-начала XX веков на территории центральной площади города Краснотурьинска». Точка фотофиксации 7. Вид с севера.




Фото 4. ОКН «Кладбище XIX-начала XX веков на территории центральной площади города Краснотурьинска». Точка фотофиксации 7. Вид с востока.



Фото 5. ОКН «Кладбище XIX-начала XX веков на территории центральной площади города Краснотурьинска». Точка фотофиксации 8. Вид с юга.



Фото 6. ОКН «Кладбище XIX-начала XX веков на территории центральной площади города Краснотурьинска». Точка фотофиксации 8. Вид с запада.



Фото 7. ОКН «Кладбище XIX-начала XX веков на территории центральной площади города Краснотурьинска». Точка фотофиксации 8. Вид с севера.



Фото 8. ОКН «Кладбище XIX-начала XX веков на территории центральной площади города Краснотурьинска». Точка фотофиксации 8. Вид с востока.



Фото 9. ОКН «Кладбище XIX-начала XX веков на территории центральной площади города Краснотурьинска». Точка фотофиксации 9. Вид с запада.



Фото 10. ОКН «Кладбище XIX-начала XX веков на территории центральной площади города Краснотурьинска». Точка фотофиксации 9. Вид с запада.



Фото 11. ОКН «Кладбище XIX-начала XX веков на территории центральной площади города Краснотурьинска». Точка фотофиксации 10. Вид с юга.



Фото 12. ОКН «Кладбище XIX-начала XX веков на территории центральной площади города Краснотурьинска». Точка фотофиксации 10. Вид с запада.



Фото 13. ОКН «Кладбище XIX-начала XX веков на территории центральной площади города Краснотурынска». Точка фотофиксации 10. Вид с севера.



Фото 14. ОКН «Кладбище XIX-начала XX веков на территории центральной площади города Краснотурынска». Точка фотофиксации 10. Вид с востока.

4. . . . .

«« « 1 . ».

- . . . .

» 2024

Общество с ограниченной ответственностью «Архонт»

**Утверждаю:**

Зам. директора по ЦИР ООО «Архонт»

Иванов А. А.

13.01.2025 г.



## О Т Ч Е Т

о проведении археологической разведки на земельном участке под объект «Сердце «маленького Ленинграда». Благоустройство ул. Бульвара Мира в г. Краснотурьинске 1 этап. Площадь Героев» в городском округе Краснотурьинск Свердловской области в 2024 году

Открытый лист № P018-00103-00/01371380 от «4» сентября 2024 года

**Автор: Истомин Сергей Олегович**

Челябинск, 2025

## АННОТАЦИЯ

Научный отчет: 22 с., 5 прил., 107 илл.

**Организация** – Общество с ограниченной ответственностью «Архонт».

**Автор** – Истомина Сергей Олегович

**Объект исследования:** земельный участок, отводимый под объект ««Сердце «маленького Ленинграда». Благоустройство ул. Бульвара Мира в г. Краснотурьинске 1 этап. Площадь Героев», расположенный в городском округе Краснотурьинск Свердловской области. Площадь участка землеотвода – 7,97 га.

**Место работ** – Свердловская область, городской округ Краснотурьинск.

**Время проведения** – октябрь 2024 года.

**Юридическое основание** – Открытый лист № P018-00103-00/01371380, выданный Министерством культуры РФ «4» сентября 2024 года на имя Истомина Сергея Олеговича.

**Характер работ** – археологическая разведка с осуществлением локальных земляных работ в целях выявления объектов археологического наследия, уточнения сведений о них и планировании мероприятий по обеспечению их сохранности.

**Цель работ** – определение наличия или отсутствия на участке землеотвода объектов культурного наследия, включенных в реестр, выявленных объектов культурного наследия, либо объектов, обладающих признаками объекта культурного наследия.

**Методика работ** – исследования проводились в соответствии с методикой, изложенной в Положении «О порядке проведения археологических полевых работ и составления научной отчетной документации» утвержденного Постановлением Бюро Отделения историко-филологических наук Российской академии наук 12 апреля 2023 г. №15.

**Объем работ** – в ходе археологической разведки был обследован участок площадью 7,97 га. Выполнено 8 исследовательских шурфов размерами 2х1 м (всего 16 кв. м).

**Результаты работ.** В результате проведения исследований был выявлен объект культурного (археологического) наследия «Кладбище XIX-начала XX веков на территории центральной площади города Краснотурьинска» (Новое время), расположенного в створе участка землеотвода.

## СОДЕРЖАНИЕ

АННОТАЦИЯ.....	2
СПИСОК УЧАСТНИКОВ РАБОТ .....	4
ВВЕДЕНИЕ .....	5
МЕТОДИКА ПРОВЕДЕНИЯ РАБОТ .....	6
Административно-территориальная характеристика района .....	8
Физико-географические характеристики района работ.....	8
История археологических исследований на территории района работ .....	10
Описание площадки обследования и исследовательских шурфов.....	10
ОКН «Кладбище XIX-начала XX веков на территории центральной площади города Краснотурьинска» .....	10
ЗАКЛЮЧЕНИЕ.....	22
ПРИЛОЖЕНИЯ .....	23
СПИСОК СОКРАЩЕНИЙ .....	24
СПИСОК ИСТОЧНИКОВ И ЛИТЕРАТУРЫ.....	25
КРАТКИЙ ФОРМУЛЯР ОБ ОБЪЕКТЕ КУЛЬТУРНОГО НАСЛЕДИЯ .....	24
ИЛЛЮСТРАЦИИ.....	27
Открытый лист.....	90

## СПИСОК УЧАСТНИКОВ РАБОТ

Истомин Сергей Олегович, директор ООО «Архонт». Руководитель исследований.

Плешанов Михаил Леонидович, научный сотрудник ООО «Архонт». Натурные исследования, ведение полевой документации, фотофиксация.

Егоров Александр Дмитриевич, младший научный сотрудник ООО «Архонт». Полевые работы, визуальное обследование участка, геодезические работы.

Кильдюшев Михаил Сергеевич, лаборант ООО «Архонт». Полевые работы, фотофиксация, визуальное обследование участка.

Савкин Антон Владимирович, лаборант ООО «Архонт». Полевые работы, визуальное обследование участка.

## ВВЕДЕНИЕ

В октябре 2024 года исследовательским отрядом ООО «Архонт» под руководством Истомина Сергея Олеговича было проведено археологическое обследование земельного участка, отводимого под объект ««Сердце «маленького Ленинграда». Благоустройство ул. Бульвара Мира в г. Краснотурьинске 1 этап. Площадь Героев», расположенного в городском округе Краснотурьинск Свердловской области. Площадь участка землеотвода составила 7,97 га.

Работы проведены на основании Открытого листа № P018-00103-00/01371380, выданного Министерством культуры РФ «4» сентября 2024 года на имя Истомина Сергея Олеговича.

Исследования и составление отчета выполнены в соответствии с методикой, изложенной в «Положении о порядке проведения археологических полевых работ и составления научной отчетной документации», утвержденном Постановлением Бюро Отделения историко-филологических наук Российской академии наук 12 апреля 2023 г. №15.

Цель работы: определение наличия или отсутствия на указанном участке объектов культурного наследия, включенных в реестр, выявленных объектов культурного наследия, либо объектов, обладающих признаками объекта культурного наследия.

Проведение археологических работ осуществлялось из средств Заказчика работ и оборотных средств Общества с ограниченной ответственностью «Архонт».

В ходе работ был исследован земельный участок, подлежащий хозяйственному освоению, выполнено 8 исследовательских шурфов. Площадь каждого шурфа составила 2 кв. м.

В результате работ на земельном участке, отводимом под объект ««Сердце «маленького Ленинграда». Благоустройство ул. Бульвара Мира в г. Краснотурьинске 1 этап. Площадь Героев», расположенном в городском округе Краснотурьинск Свердловской области, выявлен ОКН «Кладбище XIX-начала XX веков на территории центральной площади города Краснотурьинска» (Новое время). Выявленный объект расположен в створе участка исследований.

Натурные исследования, ведение полевой документации, фотофиксация, составление планов и профилей исследовательских шурфов, камеральная обработка полевых материалов проводились руководителем исследования Истоминим С. О., сотрудниками ООО «Архонт» Плешановым М. Л., Кильдюшёвым М. С., Савкиным А. В., Егоровым А. Д.

## МЕТОДИКА ПРОВЕДЕНИЯ РАБОТ

Исследования и составление отчета выполнены в соответствии с методикой, изложенной в «Положении о порядке проведения археологических полевых работ и составления научной отчетной документации», утвержденном Постановлением Бюро Отделения историко-филологических наук Российской академии наук 12 апреля 2023 г. №15.

На предварительном этапе работ были проведены архивно-библиографические изыскания для выявления близлежащих памятников и определения потенциальной перспективности участка, попадающего в зону хозяйственного освоения.

Ведение разведки на участке предпринималось пешим обследованием. Обследование сопровождалось описанием, фотофиксацией общего состояния объекта, поиском подъемного материала на современной поверхности, определением географических координат, составлением топографических планов, определением границ ОКН.

Была проведена фотографическая фиксация объекта культурного (археологического) наследия, передающая исчерпывающее представление о памятнике в том его состоянии, которое он имеет в момент проведения исследования. Фотофиксация осуществлялась с использованием масштабной рейки с разных сторон.

Топографический инструментальный план представлен в масштабе 1:500. На плане охвачена территория, отражающая геоморфологические особенности окружающей объект культурного (археологического) наследия местности путем нанесения горизонталей. Также на план нанесены границы территории объекта культурного (археологического) наследия, растительные зоны, инфраструктура, зоны современного антропогенного воздействия.

Ситуационные планы составлялись на основании крупномасштабных топографических карт с привязкой памятника к ближайшему населенному пункту.

Географические координаты и поворотные точки границы территории ОКН были зафиксированы с помощью прибора глобального позиционирования в системе координат WGS-84 и МСК-66 (зона 1).

Определение границ объекта культурного наследия проводилось в соответствии с «Методикой определения границ территорий объектов культурного (археологического) наследия», рекомендованной Министерством Культуры РФ (Отчёт о выполнении Государственного контракта № 2023-01-41/05-11 от 27 июля 2011 г. по разработке методики определения границ территорий объектов культурного (археологического) наследия. Москва, 2011).

Границы территории выявленного ОКН «Кладбище XIX-начала XX веков на территории центральной площади города Краснотурьинска» определялись на основании архивных данных, границ обследуемого участка, анализа расположения инженерных сетей и

капитальных строений. В рамках научно-исследовательской работы определение границ распространения культурного слоя на сопредельной территории не проводилось. Границы территории ОКН могут быть установлены предварительно по границам испрашиваемого участка и скорректированы при проведении исследований на прилегающей территории.

На участке выполнено 8 исследовательских шурфов, три из которых расположены в створе выявленного ОКН. Площадь каждого шурфа составляла 2 кв. м. Ориентированы шурфы по сторонам света. При закладке шурфов учитывались топографические особенности площадки. Географические координаты шурфов были зафиксированы с помощью систем глобального позиционирования (система WGS-84) и были нанесены в масштабе на схему участка обследования. Работы по проведению шурфовки фотографировались на разных этапах. Шурфы выбирался послойно, документировались в полевых условиях, производилась контрольная прокопка стерильного слоя («материка»). Глубина контрольной прокопки верхней части археологического материка определялась исследователем исходя из особенностей геоморфологии и генезиса литологических отложений на участке работ.

В соответствии с требованиями Положения, за пределами границ территории ОКН в случае отсутствия в исследовательском шурфе культурных слоев, фотографировался лишь один борт шурфа. Шурфы, давшие археологический материал, фиксировались послойно, с обязательной графической фиксацией. После завершения исследований шурфы были рекультивированы.

### **Административно-территориальная характеристика района**

Городской округ Краснотурьинск расположен в северо-западной части Свердловской области, в Северном округе. Данный городской округ образован в границах административно-территориальной единицы «город Краснотурьинск», территория которой полностью соответствует территории городского округа. Площадь городского округа Краснотурьинск – 718,93 кв. км, что составляет приблизительно 0,37% от общей площади Екатеринбургя.

Административный центр городского округа – город Краснотурьинск – одновременно является центром Северного управленческого округа, включающего ещё 14 городских округов в северной части области. Город расположен примерно между географическим центром городского округа и его западной границей.

Городской округ Краснотурьинск граничит: на севере, северо-западе и западе – с Волчанским городским округом и городским округом Карпинск соответственно, которые вместе образуют административно-территориальную единицу «город Карпинск»; на юге – с Новолялинским городским округом, которому соответствует Новолялинский район; на востоке – с Серовским городским округом, которому соответствует административно-территориальная единица «город Серов».

### **Физико-географические характеристики района работ**

В физико-географическом отношении территория городского округа Краснотурьинск расположена в Лялинском районе Туринского округа Тагильской провинции (Шакиров, 2011).

Туринский округ расположен в бассейне р. Туры и в структурном отношении соответствует Лобвинско-Лялинской мегантиклинали и протягивается почти меридионально от широты г. Краснотурьинска на севере до ж.-д. ст. Маломальск на юге на 110 км, имея ширину от 3 до 15 км. Сложена мегантиклиналь преимущественно венлокскими эффузивами основного и кислого состава, меньшим развитием пользуются нижнелудловские эффузивы андезитового и андезитобазальтового состава, верхнелудловско-жединские трахитовые порфиры и трахибазальтовые порфириты и их туфы, а также аландоверийские кремнисто-глинистые сланцы, слагающие ядра наиболее глубоко вскрытых антиклинальных складок.

К югу от р. Лобвы наряду с линейными структурами появляются брахи-складчатые формы (район пос. Старая Ляля, гора Караульская). В этой части мегантиклинали выделяются Устьюловинкинская синклинали и Чумкоснинская антиклиналь. Синклинали имеет северо-западное простирание и сложена породами верхнего силура-нижнего девона, к которым приурочен массив плагиогранитов и кварцевых диоритов. Расположенная восточнее Чумкоснинская антиклиналь сложена порфиритами и альбитофирами венлока, в южной части

она оконтуривается породами верхнего лудлоу – нижнего девона.

Структурно-литологические особенности округа определили развитие грядово-лощинного рельефа. Гряды, направление которых согласуется с простираем основных геологических структур, закономерно чередуются с лощинами.

Почвенный покров Туринского округа представлен подзолистыми почвами, среди которых встречаются небольшие островки болотных. Степень оподзоленности почв возрастает с запада на восток, что определяется, с одной стороны, уменьшением хрящеватости почв по мере удаления от хребта, а с другой – выполаживанием местности в том же направлении. Гряды характеризуются более однородным почвенным покровом, который составляют слабо- и среднеподзолистые почвы. Болотные почвы, представленные в основном торфяно-глеевыми и лугово-болотными вариантами, занимают сравнительно небольшую площадь.

Округ расположен в таежной зоне, на переходе средней тайги в южную. Здесь преобладают хвойные леса (ель, пихта, кедр, сосна) с мелколиственными (береза) породами. Подлесок редкий, бедный по составу (рябина сибирская, можжевельник, шиповник). Наземный растительный покров представлен зелеными и сфагновыми мхами, а также разнотравьем и ягодными кустарниками (черника, брусника, встречаются голубика, земляника).

Лялинский район занимает верховья бассейна р. Ляли. В северной части района, к югу от р. Каквы (Северный Урал), соответствующий структуре Лобвинско-Лялипская мегантиклиналь, залегает Верхне-Катасьминский массив серпентинитов, а к юго-востоку – Лобвинский массив гранодиоритов, плагиогранитов и диоритов. С запада Лобвинско-Лялинская мегантиклиналь осложнена Устькондинско-Каквинским, а с востока – Каквинским и Белеянкинским нарушениями, секущими породы венлока, верхнего и верхнего силуранского девона. Оба нарушения затухают в районе р. Лобвы. Рельеф характеризуется как горно-сопочный останцовый с колебаниями высот от 210 м в восточной части и до 500 м над уровнем моря на западе.

В районе преобладают темнохвойные и производные от них березовые и темнохвойно-березовые, а в восточной части встречаются сосновые леса. Преобладают сосняки-зеленомошники, развитые на подзолистых и дерново-подзолистых почвах, реже – разнотравный тип, по вершинам увалов и в подгольцовом поясе – каменистый и нагорный. В низинах обычны долгомошные и сфагновые сообщества. Кедр распространен повсеместно, местами образуя как смешанные, так и чистые обширные кедровники. Участие в видовом составе кедра во всех типах леса характерно для данного района (Шакиров, 2011).

## **История археологических исследований на территории района работ**

На территории городского округа Краснотурьинск до начала данного исследования был зарегистрирован только один объект культурного наследия – Поселение Краснотурьинское I, открытое С. Е. Чаиркиным в 1990 году (Чаиркин, 1990). Этот памятник относится к эпохе раннего железного века (начало I тысячелетия до н.э.), расположен в пределах города Краснотурьинска, на правом берегу реки Турья (рис. 4).

В 2019 году на земельном участке, отводимом под объект «Горнодобывающее предприятие «Пещерное», расположенном в 2,2 км к юго-западу от застройки г. Краснотурьинска, под руководством Б. А. Шакаева было проведено археологическое обследование, в ходе которого не было обнаружено признаков культурного слоя или объектов, имеющих характеристики объектов культурного наследия. В 2023 году под руководством Попова В. А. обследован участок, непосредственно граничащий с вышеописанным, испрашиваемый под объект «Горнодобывающее предприятие (ГДП) «Пещерное» Вторая очередь». В результате исследований объекты археологии обнаружены не были (Попов, 2023).

В итоге архивно-библиографических изысканий следует отметить, что территория городского округа Краснотурьинск является слабо исследованной. Исследуемый участок находится в близости левого берега реки Турья (290 м) и является перспективными с точки зрения поиска археологических объектов, о чем говорит расположенный от участка на расстоянии 550 м ОКН «Поселение Краснотурьинское I» (рис. 4).

Испрашиваемый земельный участок расположен на окраине исторической части г. Краснотурьинска. Заселение этой территории началось в первой половине XVIII-начале XIX вв., когда на левом берегу реки Турья был заложен первый медный рудник – Васильевский. Максим Походяшин, верхотурский купец, владелец рудника, стал активно строить и другие, среди которых – Николаевский, Першинский, Суходойский, Фроловский. Эту группу рудников и образовавшийся на их базе горняцкий поселок называли Турьинскими рудниками. Первыми работниками и жителями поселка были приписные крестьяне Чердынского уезда.

На исторических картах, градостроительных планах города и картах рудников, датирующихся второй половиной XIX века, исследуемый участок занимает часть православного кладбища, на котором хоронили жителей Турьинских рудников (рис. 5-9).

## **Описание площадки обследования и исследовательских шурфов**

Целью разведочного обследования земельного участка, отводимого под объект «Сердце «маленького Ленинграда». Благоустройство ул. Бульвара Мира в г. Краснотурьинске 1 этап. Площадь Героев», расположенного в городском округе

Красноурьинск Свердловской области, являлось определение наличия или отсутствия на участке землеотвода объектов культурного (археологического) наследия.

Ближайшие населенные пункты – исследуемый участок находится в административном центре г. Красноурьинска Свердловской области (рис. 3, 4, 10-12).

Ближайшим источником воды является река Турья. Южная граница участка проведения исследований расположена в 290 м к северо-западу от левого берега реки.

Объект исследования представляет собой участок площадью 7,97 га сложной формы, вытянутый с севера на юг на 670 м, с запада на восток на 130-190 м (рис. 10-12). Исследуемый участок занимает центральную площадь и прилегающие территории в административном центре г. Красноурьинска Свердловской области.

Обследуемый участок условно можно разделить на три части: северную, центральную и южную. Северная (полусферическая) часть участка занимает круговое движение ул. Бульвар Мира в пересечении с ул. Ленина, опоясывающее облагороженную клумбами территорию с памятником В. И. Ленину в центре, по северной границе участок прилегает к административным зданиям (рис. 13-20). Центральная часть участка ограничена с севера ул. Ленина, с запада и востока жилыми домами, расположенными за асфальтированной дорогой ул. Бульвар Мира (центральная площадь находится между двух потоков ул. Бульвар Мира), с юга – ул. Чкалова. Центральная часть облагорожена заасфальтированными дорожками, бетонной брусчаткой, клумбами с произрастающими на них деревьями. Также на территории расположены фонтаны, уличное освещение (рис. 21-30). В центре площади – вечный огонь и монумент участникам Великой Отечественной Войны (рис. 68-71). Южнее участок по ступеням уходит на нижний ярус площади с расположенным в центре капитальным строением – Часовней Иоанна Богословского (рис. 29). К югу от часовни находятся памятники борцам за становление советской власти и ликвидаторам аварии Чернобыльской АЭС. Южная часть участка также с запада и востока ограничена строениями, примыкающими к ул. Бульвар Мира, на севере улицей Чкалова, с юга застраиваемым пустырем. В центре южной части, на насыпном возвышении расположен памятник Воинам-интернационалистам (рис. 31-36).

Участок обследования испытал мощное антропогенное воздействие при строительстве центральной площади г. Красноурьинска, которое началось в 60-е годы XX века. До строительства площади южную часть обследуемого участка занимало православное кладбище. Естественный ландшафт разрушен на всей обследуемой территории. Кроме фиксируемого на поверхности антропогенного воздействия, под землей на различной глубине проложены линии канализации, теплотехнические сооружения, водопроводы, множество электросетей и прочих городских инфраструктурных линий.

Координаты угловых точек участка проведения исследований (WGS-84) (рис. 12):

№	Северная широта	Восточная долгота
1	59°45'50,38"	60°11'30,92"
2	59°45'50,37"	60°11'30,52"
3	59°45'49,45"	60°11'30,28"
4	59°45'49,11"	60°11'30,63"
5	59°45'48,88"	60°11'30,63"
6	59°45'48,88"	60°11'30,68"
7	59°45'48,91"	60°11'30,68"
8	59°45'48,91"	60°11'30,80"
9	59°45'48,88"	60°11'30,80"
10	59°45'48,88"	60°11'30,86"
11	59°45'48,88"	60°11'30,98"
12	59°45'48,88"	60°11'31,34"
13	59°45'48,91"	60°11'31,34"
14	59°45'48,91"	60°11'32,43"
15	59°45'48,49"	60°11'32,42"
16	59°45'48,49"	60°11'32,31"
17	59°45'48,30"	60°11'32,31"
18	59°45'48,30"	60°11'32,35"
19	59°45'47,89"	60°11'32,35"
20	59°45'47,89"	60°11'32,43"
21	59°45'47,76"	60°11'32,43"
22	59°45'47,76"	60°11'32,35"
23	59°45'46,96"	60°11'32,34"
24	59°45'46,21"	60°11'32,56"
25	59°45'43,09"	60°11'32,55"
26	59°45'42,91"	60°11'32,54"
27	59°45'42,90"	60°11'32,43"
28	59°45'42,67"	60°11'32,45"
29	59°45'42,64"	60°11'32,56"
30	59°45'42,61"	60°11'32,45"
31	59°45'42,31"	60°11'32,45"
32	59°45'42,31"	60°11'32,53"
33	59°45'38,47"	60°11'32,55"
34	59°45'38,47"	60°11'32,46"
35	59°45'38,17"	60°11'32,46"
36	59°45'38,03"	60°11'32,46"
37	59°45'38,04"	60°11'32,01"
38	59°45'37,33"	60°11'32,03"
39	59°45'37,33"	60°11'34,04"
40	59°45'37,31"	60°11'34,14"
41	59°45'35,32"	60°11'34,10"
42	59°45'33,15"	60°11'34,11"
43	59°45'33,13"	60°11'32,66"
44	59°45'32,27"	60°11'32,70"
45	59°45'32,27"	60°11'34,05"
46	59°45'31,50"	60°11'34,03"
47	59°45'31,49"	60°11'35,86"
48	59°45'33,60"	60°11'35,88"

49	59°45'33,59"	60°11'37,11"
50	59°45'33,18"	60°11'37,11"
51	59°45'33,09"	60°11'37,11"
52	59°45'33,08"	60°11'38,64"
53	59°45'33,27"	60°11'38,57"
54	59°45'35,64"	60°11'38,52"
55	59°45'36,46"	60°11'38,53"
56	59°45'36,93"	60°11'38,54"
57	59°45'37,10"	60°11'38,55"
58	59°45'37,14"	60°11'38,59"
59	59°45'37,11"	60°11'39,17"
60	59°45'37,13"	60°11'39,18"
61	59°45'37,11"	60°11'39,56"
62	59°45'37,09"	60°11'39,54"
63	59°45'37,07"	60°11'39,72"
64	59°45'37,07"	60°11'41,53"
65	59°45'37,44"	60°11'41,53"
66	59°45'38,00"	60°11'41,52"
67	59°45'38,16"	60°11'41,59"
68	59°45'38,16"	60°11'40,79"
69	59°45'40,51"	60°11'40,79"
70	59°45'42,49"	60°11'40,79"
71	59°45'42,49"	60°11'41,51"
72	59°45'43,09"	60°11'41,76"
73	59°45'43,09"	60°11'41,32"
74	59°45'43,31"	60°11'40,90"
75	59°45'43,61"	60°11'40,90"
76	59°45'43,86"	60°11'40,99"
77	59°45'44,14"	60°11'40,99"
78	59°45'44,14"	60°11'40,94"
79	59°45'45,79"	60°11'40,93"
80	59°45'45,79"	60°11'40,98"
81	59°45'46,07"	60°11'40,98"
82	59°45'46,23"	60°11'40,98"
83	59°45'46,23"	60°11'41,46"
84	59°45'46,51"	60°11'41,45"
85	59°45'46,98"	60°11'41,46"
86	59°45'46,98"	60°11'41,06"
87	59°45'46,98"	60°11'40,90"
88	59°45'46,98"	60°11'40,86"
89	59°45'47,64"	60°11'40,87"
90	59°45'47,92"	60°11'40,88"
91	59°45'48,00"	60°11'40,88"
92	59°45'48,26"	60°11'40,88"
93	59°45'48,33"	60°11'40,88"
94	59°45'48,33"	60°11'40,92"
95	59°45'48,33"	60°11'40,80"
96	59°45'48,51"	60°11'40,80"
97	59°45'48,66"	60°11'40,81"
98	59°45'48,66"	60°11'40,70"

99	59°45'48,77"	60°11'40,70"
100	59°45'48,77"	60°11'40,81"
101	59°45'48,94"	60°11'40,81"
102	59°45'48,94"	60°11'41,65"
103	59°45'49,43"	60°11'41,64"
104	59°45'49,44"	60°11'42,79"
105	59°45'50,10"	60°11'42,46"
106	59°45'50,42"	60°11'42,41"
107	59°45'50,88"	60°11'42,42"
108	59°45'51,42"	60°11'42,21"
109	59°45'51,94"	60°11'41,57"
110	59°45'52,42"	60°11'40,87"
111	59°45'52,94"	60°11'39,18"
112	59°45'52,98"	60°11'38,97"
113	59°45'53,09"	60°11'38,46"
114	59°45'53,21"	60°11'37,53"
115	59°45'53,26"	60°11'36,89"
116	59°45'53,25"	60°11'36,25"
117	59°45'53,22"	60°11'35,69"
118	59°45'53,11"	60°11'35,00"
119	59°45'53,03"	60°11'34,51"
120	59°45'52,94"	60°11'33,99"
121	59°45'52,42"	60°11'32,47"
122	59°45'52,12"	60°11'31,96"
123	59°45'51,84"	60°11'31,63"

124	59°45'51,74"	60°11'31,53"
125	59°45'51,41"	60°11'31,29"
126	59°45'51,06"	60°11'31,10"
127	59°45'50,75"	60°11'30,97"
1	59°45'50,38"	60°11'30,92"
128	59°45'48,39"	60°11'37,28"
129	59°45'48,39"	60°11'37,35"
130	59°45'48,36"	60°11'37,35"
131	59°45'48,36"	60°11'37,28"
128	59°45'48,39"	60°11'37,28"
132	59°45'48,85"	60°11'33,59"
133	59°45'48,85"	60°11'33,66"
134	59°45'48,82"	60°11'33,66"
135	59°45'48,82"	60°11'33,59"
132	59°45'48,85"	60°11'33,59"
136	59°45'40,89"	60°11'37,13"
137	59°45'40,38"	60°11'37,13"
138	59°45'40,38"	60°11'36,07"
139	59°45'40,89"	60°11'36,07"
136	59°45'40,89"	60°11'37,13"
140	59°45'48,97"	60°11'34,15"
141	59°45'48,97"	60°11'34,56"
142	59°45'48,82"	60°11'34,56"
143	59°45'48,82"	60°11'34,15"
140	59°45'48,97"	60°11'34,15"

Фотофиксация участка проведения исследований выполнена с 10 точек (рис. 13-36, 68-81). Координаты точек фотофиксации (точек съемки) (WGS-84) (рис. 10, 11):

№	Северная широта	Восточная долгота
1	59°45'53,04"	60°11'36,55"
2	59°45'48,78"	60°11'36,13"
3	59°45'46,62"	60°11'34,91"
4	59°45'46,08"	60°11'39,06"

5	59°45'35,40"	60°11'37,13"
6	59°45'32,49"	60°11'35,04"
7	59°45'42,72"	60°11'36,78"
8	59°45'41,52"	60°11'39,63"
9	59°45'40,46"	60°11'38,42"
10	59°45'39,15"	60°11'38,40"

При тщательном обследовании площадки, а также сопредельных с ней пространств, почвенных обнажений, полевых дорог и антропогенных объектов, разрушивших почвенный слой, подъемный материал найден не был.

Ближайшие известные ОКН (рис. 4):

- 1) ОКН «Поселение Краснотурьинское I» – находится в 550 м к югу от южной границы исследуемого участка;
- 2) ОКН «Кладбище XIX-начала XX веков на территории центральной площади города Краснотурьинска» – занимает южную часть исследуемого участка.

В ходе проведения работ на участке было выполнено 8 исследовательских шурфов.

Шурфы расположены на участке равномерно, три шурфа выполнены в границах выявленного ОКН «Кладбище XIX-начала XX веков на территории центральной площади города Краснотурьинска» без цели определения границ территории (рис. 10, 11, 37-64, 65, 66, 82-107).

Шурф 1 (рис. 10, 11, 37-41).

Шурф 1 выполнен на северо-западе условной центральной части участка проведения исследований. Площадка относительно ровная, покрыта низкой луговой растительностью, вблизи произрастают лиственные деревья (рис. 37).

Размеры шурфа 2x1 м, стенками он был ориентирован по сторонам света. Глубина шурфа 100 см (рис. 38, 39).

Координаты: N59°45'47,57", E60°11'34,91".

Стратиграфия (рис. 40):

- 1) Дерн мощностью 5 см – горизонт 0-(-5);
- 2) Техногенные грунты (перенесенные слои) светлых оттенков с современным строительным мусором мощностью 35 см – горизонт -5-(-40);
- 3) Техногенные грунты (перенесенные слои) темно-коричневого цвета с современным строительным мусором мощностью 40 см – горизонт -40-(-80);
- 4) Предматериковый слой – суглинок коричневого цвета мощностью 5 см – горизонт -80-(-85);
- 5) Материк – суглинок светло-коричневого цвета. Мощность прокопанного слоя 15 см – горизонт -85-(-100).

В ходе исследования шурфа 1 археологические находки, а также какие-либо признаки культурного слоя не зафиксированы. По окончании работ шурф был рекультивирован (рис. 41).

Шурф 2 (рис. 10, 11, 42-46).

Шурф 2 выполнен на севере условной центральной части участка проведения исследований. Площадка относительно ровная, покрыта низкой луговой растительностью, вблизи произрастают кустарники (рис. 42).

Размеры шурфа 2x1 м, стенками он был ориентирован по сторонам света. Глубина шурфа 120 см (рис. 43, 44).

Координаты: N59°45'47,22", E60°11'37,81".

Стратиграфия (рис. 45):

- 1) Дерн мощностью 5 см – горизонт 0-(-5);
- 2) Техногенные грунты (перенесенные слои) коричневых оттенков с большим содержанием щебня и современного строительного мусора мощностью 75 см –

горизонт -5-(-75);

- 3) Темно-серый гумусированный суглинок мощностью 15 см – горизонт -75-(-90);
- 4) Суглинок бледно-коричневого цвета с большим содержанием камней небольшого размера мощностью до 15 см – горизонт -90-(-100, -105);
- 5) Материк – супесь красновато-коричневого цвета. Мощность прокопанного слоя до 20 см – горизонт -100, -105-(-120).

В ходе исследования шурфа 2 археологические находки, а также какие-либо признаки культурного слоя не зафиксированы. По окончании работ шурф был рекультивирован (рис. 46).

Шурф 3 (рис. 10, 11, 47-51).

Шурф 3 выполнен в центре участка проведения исследований. Площадка имеет небольшой уклон к югу, покрыта низкой луговой растительностью, вблизи произрастают лиственные деревья (рис. 47).

Размеры шурфа 2x1 м, стенками он был ориентирован по сторонам света. Глубина шурфа достигает отметки 210 см (рис. 48, 49).

Координаты: N59°45'44,84", E60°11'35,60".

Стратиграфия (рис. 50):

- 1) Дерн мощностью 5 см – горизонт 0-(-5);
- 2) Техногенные грунты (перенесенные слои) светло-коричневых оттенков с содержанием щебня и современного строительного мусора мощностью 35 см – горизонт -5-(-40);
- 3) Техногенный грунт (перенесенный слой) темно-коричневого цвета мощностью 10 см – горизонт -40-(-50);
- 4) Техногенные грунты (перенесенные слои) светло-коричневых оттенков мощностью 80 см – горизонт -50-(-130);
- 5) Материк – суглинок светло-коричневого цвета мощностью прокопанного слоя до 10 см – горизонт -130-(-140);
- 6) Техногенный грунт (перенесенный слой) темно-коричневого цвета мощностью 170 см прорезает слой 4 и слой 5 и уходит с отметки -140 в глубь материка узкой траншеей до отметки -210, на дне траншеи выход грунтовых вод – горизонт -50-(-210).

В ходе исследования шурфа 3 археологические находки, а также какие-либо признаки культурного слоя не зафиксированы. По окончании работ шурф был рекультивирован (рис. 51).

Шурф 4 (рис. 10, 11, 52-59).

Шурф 4 выполнен в южной части участка проведения исследований, между дорогой и тротуарной дорожкой. Площадка относительно ровная, покрыта низкой луговой растительностью (рис. 52).

Размеры шурфа 2x1 м, стенками он был ориентирован по сторонам света. Глубина шурфа достигает отметки 90 см (рис. 53, 54).

Координаты: N59°45'36,52", E60°11'34,77".

Стратиграфия (рис. 58):

- 1) Дерн мощностью 5 см – горизонт 0-(-5);
- 2) Техногенные грунты (перенесенные слои) различных цветов с содержанием щебня и современного строительного мусора мощностью 70 см – горизонт -5-(-75);
- 3) Материк – суглинок светло-коричневого цвета. Мощность прокопанного слоя 15 см – горизонт -75-(-90).

На уровне зачистки по матерiku в южной части шурфа визуализируется объект округлой формы, являющийся остатками деревянной опоры линии электропередачи. Объект был выбран полностью с фиксацией стратиграфического разреза по линии запад-восток: глубина разреза – 20 см; заполнение – суглинок различных оттенков с остатками дерева (рис. 55-57). В ходе исследования шурфа 4 археологические находки, а также какие-либо признаки культурного слоя не зафиксированы. По окончании работ шурф был рекультивирован (рис. 56).

Шурф 5 (рис. 10, 11, 60-64).

Шурф 5 выполнен в южной части участка проведения исследований, между дорогой и тротуарной дорожкой. Площадка имеет небольшой уклон к югу, покрыта низкой луговой и сорной растительностью (рис. 60).

Размеры шурфа 2x1 м, стенками он был ориентирован по сторонам света. Глубина шурфа достигает отметки 90 см (рис. 61, 62).

Координаты: N59°45'32,85", E60°11'33,45".

Стратиграфия (рис. 63):

- 1) Дерн мощностью 5 см – горизонт 0-(-5);
- 2) Техногенные грунты (перенесенные слои) различных цветов с большим содержанием щебня, камней и современного строительного мусора мощностью 60 см – горизонт -5-(-65);
- 3) Темно-коричневый суглинок мощностью 15 см – горизонт -65-(-80);
- 4) Материк – суглинок коричневого цвета. Мощность прокопанного слоя 10 см – горизонт -80-(-90).

В ходе исследования шурфа 5 археологические находки, а также какие-либо признаки культурного слоя не зафиксированы. По окончании работ шурф был рекультивирован (рис. 64).

### **ОКН «Кладбище XIX-начала XX веков на территории центральной площади города Краснотурьинска»**

Объект культурного наследия «Кладбище XIX-начала XX веков на территории центральной площади города Краснотурьинска» впервые обнаружен исследовательским отрядом ООО «Архонт» в октябре 2024 года в ходе археологической разведки на земельном участке, отводимом под объект «Сердце «маленького Ленинграда». Благоустройство ул. Бульвара Мира в г. Краснотурьинске 1 этап. Площадь Героев», расположенном в городском округе Краснотурьинск Свердловской области.

Объект расположен в южной части центральной площади г. Краснотурьинска, в 80 м к северу от памятника Воинам срочной службы, в 225 м к югу от памятника В. И. Ленину. ОКН ограничен с запада и востока бульваром Мира, с юга ул. Чкалова, с севера улицей Микова (рис. 4, 10, 11, 65-67).

Площадка ОКН подпрямоугольной формы, спланированная, двухуровневая, северная часть с переходом по лестнице на возвышенную на 1 м часть. В центральной части участка располагается Часовня Иоанна Богословского, к югу от часовни находятся памятники борцам за становление советской власти и ликвидаторам аварии Чернобыльской АЭС, в северной части мемориал участникам ВОВ и вечный огонь. Площадка изрезана пешеходными дорожками, установлено уличное освещение, скамьи, установлен поклонный крест (рис. 68-81).

Фотофиксация ОКН выполнена с 4 точек (рис. 10, 11, 65, 66).

Координаты точек фотофиксации (точек съемки) (WGS-84) (рис. 68-81):

№	Северная широта	Восточная долгота
7	59°45'42,72"	60°11'36,78"
8	59°45'41,52"	60°11'39,63"
9	59°45'40,46"	60°11'38,42"
10	59°45'39,15"	60°11'38,40"

В ходе визуального обследования площадки ОКН выявить объекты, выделяющиеся определенной рельефностью, не удалось.

ОКН расположен на окраине исторической части г. Краснотурьинска. Заселение этой территории началось в первой половине XVIII-начале XIX вв., когда на левом берегу реки Турья был заложен первый медный рудник – Васильевский. Максим Походяшин,

верхотурский купец, владелец рудника, стал активно строить и другие, среди которых – Николаевский, Першинский, Суходойский, Фроловский. Эту группу рудников и образовавшийся на их базе горняцкий поселок называли Турьинскими рудниками. Первыми работниками и жителями поселка были приписные крестьяне Чердынского уезда. На исторических картах, градостроительных планах города и картах рудников, датирующихся второй половиной XIX века, исследуемый участок занимает часть православного кладбища, на котором хоронили жителей Турьинских рудников (рис. 5-9). По сообщениям старожилов, сотрудников музея, а также строителей современной центральной части г. Краснотурьинска, кладбище действовало до 40-х годов XX века, после чего считалось заброшенным. С началом застройки этой части города в 60-х годах XX века, кладбище было ликвидировано, но перенос останков похороненных людей в другое место не осуществлялся. Как при строительстве многоэтажных домов, так и при прокладке коммуникаций на месте кладбища, множество раз фиксировались останки усопших и гробов. При постройке Часовни Иоанна Богословского на месте бывшего кладбища также фиксировались погребения. Архивных сведений, за исключением слов интервьюированных жителей города, найти не удалось. Достоверным источником является градостроительный план города Краснотурьинска второй половины XIX века (рис. 9), по которому достаточно точно определяются границы кладбища путем поквартальной привязки сохранившейся структуры улиц города. Геологические карты рудников, на которых отмечено кладбище, также не противоречат общей картине (рис. 7, 8).

ОКН выявлен в ходе шурфовки на территории исследуемого участка, отводимого под объект «Сердце «маленького Ленинграда». Благоустройство ул. Бульвара Мира в г. Краснотурьинске 1 этап. Площадь Героев», расположенного в городском округе Краснотурьинск Свердловской области. В рамках исследования было выполнено 8 археологических шурфов, три из которых (шурфы 6-8) расположены в границах территории выявленного ОКН «Кладбище XIX-начала XX веков на территории центральной площади города Краснотурьинска».

В шурфе 6 выявлены остатки погребения человека, включающие кости человека и тлен гроба (шурф 6, рис. 82-91). Датирующий материал отсутствует. Согласно п. п. 3.10. Положения «О порядке проведения археологических полевых работ...», было решено законсервировать объект. В шурфах 7, 8, выполненных в границах выявленного ОКН признаков наличия культурного слоя и археологических объектов обнаружено не было (рис. 92-107).

Шурф 6 (рис. 10, 11, 65-67, 82-91).

Шурф 6 выполнен в восточной части ОКН. Площадка имеет незначительный уклон к

западу, покрыта луговой растительностью (рис. 82).

Размеры шурфа 2x1 м, стенками он был ориентирован по сторонам света. Глубина шурфа 120 см (рис. 83, 84).

Координаты: N59°45'40,94", E60°11'39,25".

Стратиграфия (рис. 86-89, 91):

- 1) Дерн мощностью до 5 см – горизонт 0-(-5);
- 2) Темно-серый гумусированный суглинок мощностью до 15 см – горизонт -5-(-20);
- 3) Техногенные слои, мощностью до 25 см – горизонт -20-(-45);
- 4) Темно-серый гумусированный суглинок мощностью до 5 см – горизонт -45-(-50);
- 5) Техногенные слои, мощностью до 70 см – горизонт -50-(-120).

На уровне -120 см было обнаружено захоронение человека (берцовая и тазовая кость человека, тлен гроба) (рис. 85). Согласно п. п. 3.10. Положения «О порядке проведения археологических полевых работ...», было решено законсервировать объект и рекультивировать шурф (рис. 90).

Шурф 7 (рис. 10, 11, 65-67, 92-99).

Шурф 7 выполнен в юго-восточной части ОКН, в 39 м к юго-юго-западу от шурфа 6. Площадка относительно ровная, покрыта низкой луговой растительностью (рис. 92).

Размеры шурфа 2x1 м, стенками он был ориентирован по сторонам света. Глубина шурфа 40 см (рис. 93, 94).

Координаты: N59°45'39,72", E60°11'38,57".

Стратиграфия (рис. 95-98):

- 1) Дерн мощностью 5 см – горизонт 0-(-5);
- 2) Техногенные грунты (перенесенные слои) различных цветов с большим содержанием щебня, камней и современного строительного мусора мощностью 25 см – горизонт -5-(-30);
- 3) Темно-серый суглинок мощностью 5 см – горизонт -30-(-35);
- 4) Материк – суглинок светло-коричневого цвета. Мощность прокопанного слоя 5 см – горизонт -35-(-40).

В ходе исследования шурфа 7 археологические находки, а также какие-либо признаки культурного слоя не зафиксированы. По окончании работ шурф был рекультивирован (рис. 99).

Шурф 8 (рис. 10, 11, 65-67, 100-107).

Шурф 8 выполнен в центральной части ОКН, в 68 м к западо-юго-западу от шурфа 6.

Площадка относительно ровная, покрыта низкой луговой растительностью, вблизи произрастают лиственные деревья и кустарники (рис. 100).

Размеры шурфа 2x1 м, стенками он был ориентирован по сторонам света. Глубина шурфа достигает 160 см (рис. 101, 102).

Координаты: N59°45'39,81", E60°11'35,52".

Стратиграфия (рис. 103-106):

- 1) Дерн мощностью 5 см – горизонт 0-(-5);
- 2) Темно-серый гумусированный суглинок мощностью 5 см – горизонт -5-(-10);
- 3) Техногенные грунты (перенесенные слои) различных цветов с содержанием щебня и современного строительного мусора мощностью 90 см – горизонт -10-(-100);
- 4) Материк – суглинок светло-коричневого цвета мощностью прокопанного слоя 20 см – горизонт -100-(-120);
- 5) Техногенный грунт (перенесенный слой) темно-коричневого цвета мощностью 70 см прорезает нижнюю часть слоя 3 и слой 5 и уходит с отметки -90 в глубь материка траншеей до отметки -160 – горизонт -90-(-160).

В ходе исследования шурфа 8 археологические находки, а также какие-либо признаки культурного слоя не зафиксированы. По окончании работ шурф был рекультивирован (рис. 107).

В рамках исследовательской работы определение границ распространения культурного слоя на сопредельной территории не проводилось. Границы территории ОКН могут быть установлены предварительно по границам испрашиваемого участка и скорректированы при проведении исследований на прилегающей территории.

Исходя из вышеизложенного, границы территории выявленного ОКН «Кладбище XIX-начала XX веков на территории центральной площади города Краснотурьинска» определялись на основании архивных данных, границ обследуемого участка, анализа расположения инженерных сетей и капитальных строений (рис. 67).

*Северная и южные границы* (угловые точки 1-3, 6-7) проведены по архивным планам и историческим картам города Краснотурьинска.

*Западная граница* (угловые точки 7–1) проведена по линии исследуемого участка, совпадающего с капитальным строением – многоэтажным домом.

*Северо-восточная граница* (угловые точки 3–4) проведена по линии исследуемого участка, совпадающего с капитальным строением – многоэтажным домом.

*Восточная и юго-восточная границы* (угловые точки 4-6) проведены по архивным планам и историческим картам города Краснотурьинска.

Координаты угловых точек ОКН (МСК-66, WGS-84):

Координаты и линейные размеры поворотных (характерных) точек границ выявленного ОКН «Кладбище XIX-начала XX веков на территории центральной площади города Краснотурьинска».				
Система координат МСК-66 зона 1, 3 градусная.				
№ точки	X (широта), м	Y (долгота), м	Длина линии, м	Азимут, град.
1	716579,62436437	1508088,93211814	181,95	359,79
2	716571,92645912	1508193,81051345	104,9	94,33
3	716560,87286968	1508216,17965746	24,9	116,46
4	716516,90874093	1508216,37719531	43,93	179,87
5	716476,04211487	1508206,80901416	41,93	193,28
6	716400,98090233	1508213,70187280	75,32	174,89
7	716397,53679031	1508090,00129596	123,44	268,53
1	716579,62436437	1508088,93211814	-	-

Координаты и линейные размеры поворотных (характерных) точек границ выявленного ОКН «Кладбище XIX-начала XX веков на территории центральной площади города Краснотурьинска».		
Система координат (WGS 84) (градусы, минуты, секунды)		
№ точки	Северная широта	Восточная долгота
1	59°45'43,45"	60°11'32,61"
2	59°45'43,20"	60°11'39,33"
3	59°45'42,84"	60°11'40,76"
4	59°45'41,42"	60°11'40,76"
5	59°45'40,10"	60°11'40,15"
6	59°45'37,67"	60°11'40,58"
7	59°45'37,57"	60°11'32,65"

Площадь выявленного ОКН «Кладбище XIX-начала XX веков на территории центральной площади города Краснотурьинска» составляет 21 382,04 кв. м. Периметр границ 597,27 м. Датировка – XIX-начало XX века (Новое время). Сохранность неудовлетворительная: полученные стратиграфические данные и данные о расположении инженерных сетей (рис. 67), свидетельствуют о том, что кладбище в значительной степени пострадало в ходе хозяйственного освоения участка во второй половине XX в.

## ЗАКЛЮЧЕНИЕ

В октябре 2024 года исследовательским отрядом ООО «Архонт» под руководством Истомина Сергея Олеговича было проведено археологическое обследование земельного участка, отводимого под объект «Сердце «маленького Ленинграда». Благоустройство ул. Бульвара Мира в г. Краснотурьинске 1 этап. Площадь Героев», расположенного в городском округе Краснотурьинск Свердловской области. Площадь участка землеотвода составляла 7,97 га.

Целью работы являлось определение наличия или отсутствия на указанном участке объектов культурного наследия, включенных в реестр, выявленных объектов культурного наследия, либо объектов, обладающих признаками объекта культурного наследия.


Исследования проводились в соответствии с методикой, изложенной в Положении «О порядке проведения археологических полевых работ и составления научной отчетной документации» утвержденного Постановлением Бюро Отделения историко-филологических наук Российской академии наук от 12 апреля 2023 г. №15.

Работы проводились на основании Открытого листа № P018-00103-00/01371380, выданного Министерством культуры РФ «4» сентября 2024 года на имя Истомина Сергея Олеговича.

В ходе работ был исследован земельный участок, подлежащий хозяйственному освоению, выполнено 8 исследовательских шурфов. Площадь каждого шурфа составила 2 кв. м.

В результате работ на земельном участке, отводимом под объект «Сердце «маленького Ленинграда». Благоустройство ул. Бульвара Мира в г. Краснотурьинске 1 этап. Площадь Героев», расположенном в городском округе Краснотурьинск Свердловской области, выявлен ОКН «Кладбище XIX-начала XX веков на территории центральной площади города Краснотурьинска» (Новое время). Выявленный объект расположен в створе участка исследований.

Истомин С. О. \_\_\_\_\_



## **ПРИЛОЖЕНИЯ**

**СПИСОК СОКРАЩЕНИЙ**

GPS – Global Positioning System

WGS-84 – World Geodetic System 1984

ОКН – объект культурного наследия

ООО – общество с ограниченной ответственностью

**СПИСОК ИСТОЧНИКОВ И ЛИТЕРАТУРЫ**

1. Попов, В. А. Технический отчет о проведении археологических исследований (разведка) земельного участка по объекту: «Горнодобывающее предприятие (ГДП) «Пещерное» Вторая очередь», расположенного на территории ГО Краснотурьинск Свердловской области, в 2023 году / В. А. Попов. – Екатеринбург, 2023.
2. Чаиркин, С. Е. Отчет об археологической разведке на территории Краснотурьинского района Свердловской области в 1990 г. / С. Е. Чаиркин. – Свердловск, 1990.
3. Шакаев, Б. А. Отчет о проведении археологической разведки по обследованию земельного участка, подлежащего хозяйственному освоению: Горнодобывающее предприятие «Пещерное», расположенное на территории Краснотурьинского ГО Свердловской области, в 2019 г. / Б. А. Шакаев. – Екатеринбург, 2019 г. Архив АМП1.
4. Шакиров, А. В. Физико-географическое районирование Урала / А. В. Шакиров. – Екатеринбург: УрО РАН, 2011. – 619 с.

**КРАТКИЙ ФОРМУЛЯР ОБ ОБЪЕКТЕ КУЛЬТУРНОГО НАСЛЕДИЯ**

1. Название объекта культурного наследия – «Кладбище XIX-начала XX веков на территории центральной площади города Краснотурьинска».
2. Административная принадлежность – Свердловская область, городской округ Краснотурьинск.
3. Географическое положение: расположен в южной части центральной площади г. Краснотурьинска, в 80 м к северу от памятника Воинам срочной службы, в 225 м к югу от памятника В. И. Ленину. ОКН ограничен с запада и востока бульваром Мира, с юга ул. Чкалова, с севера улицей Микова, на территории городского округа Краснотурьинск Свердловской области.
4. Географические координаты центра площадки ОКН (WGS-84): N59°45'40,49", E60°11'36,82".
5. Тип объекта культурного наследия – кладбище (грунтовый могильник).
6. Дата проведения археологических полевых работ и фамилия, имя, отчество исследователя: объект культурного наследия «Кладбище XIX-начала XX веков на территории центральной площади города Краснотурьинска» впервые обнаружен исследовательским отрядом ООО «Архонт» в октябре 2024 года в ходе археологической разведки на земельном участке, отводимом под объект ««Сердце «маленького Ленинграда». Благоустройство ул. Бульвара Мира в г. Краснотурьинске 1 этап. Площадь Героев», расположенном в городском округе Краснотурьинск Свердловской области. Исследователь – Истомин Сергей Олегович.
7. Хронологическая и историко-культурная атрибуция: новое время (XIX-начало XX веков).
8. Вид проведенных работ – археологическая разведка с локальными земляными работами.
9. Место нахождения археологических предметов – коллекция отсутствует.

**ИЛЛЮСТРАЦИИ**


















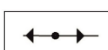





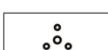





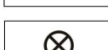




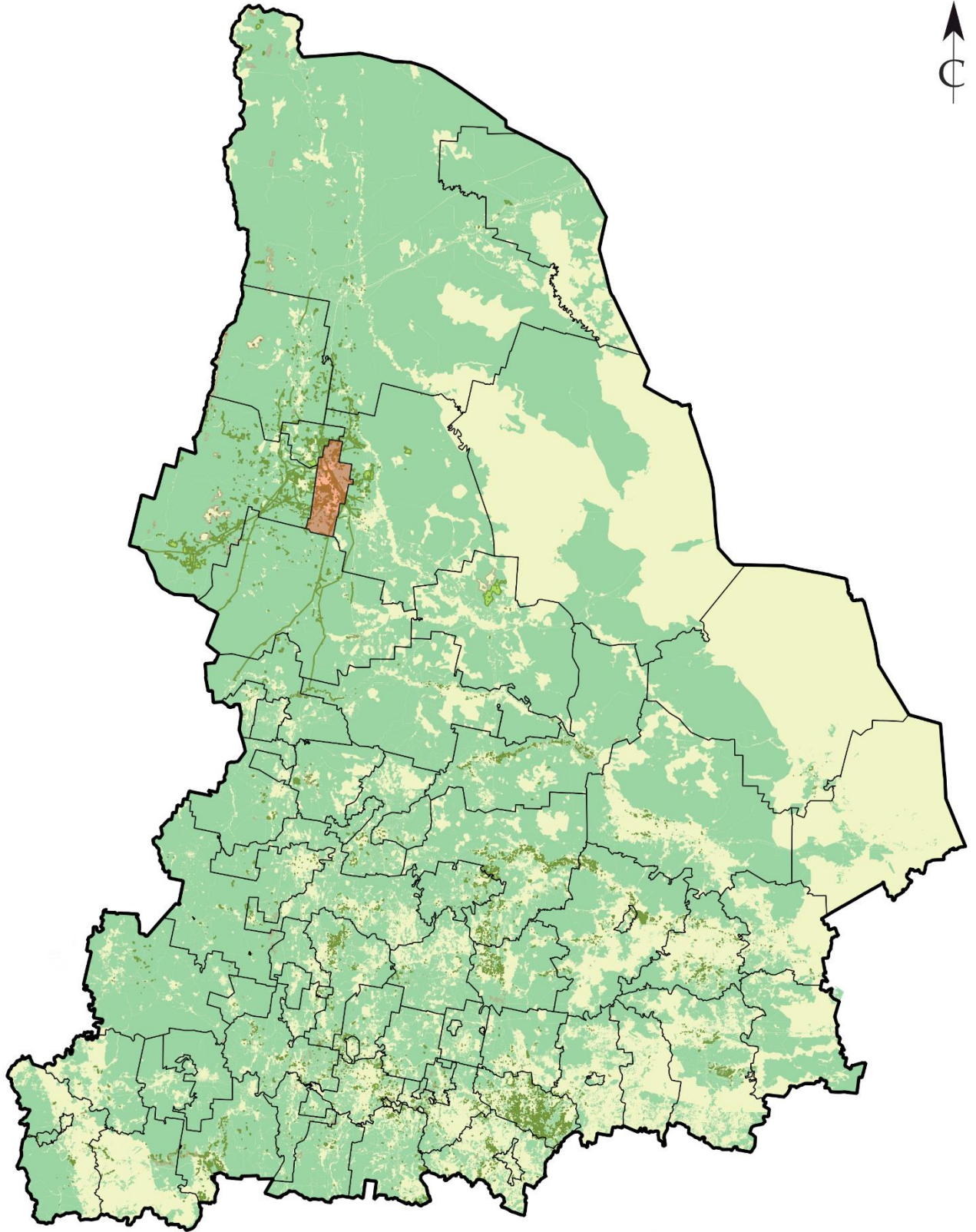
	- маршрут исследования		- влаголюбивая растительность
	- граница ОКН		- лес
	- граница района		- водоем
	- местонахождение		- луговая растительность
	- каменная выкладка		- степная растительность
	- укрепленное поселение		- насыпь
	- стоянка		- яма
	- поселение		- камень, скопление камней
	- кладбище		- линия электропередачи
	- менгир		- пашня
	- курганный могильник		- дерево
	- одиночный курган		- кустарник
	- этнографический объект		- насыпь кургана
	- подъемный материал (год сбора)		- горизонталь
	- точка фотофиксации		- репер съемки
	- исследовательский шурф		- направление севера
	- зачистка почвенных обнажений		- поворотная точка

Рисунок 1. Условные обозначения.



 городской округ Краснотурьинск

Рисунок 2. Городской округ Краснотурьинск на карте Свердловской области.

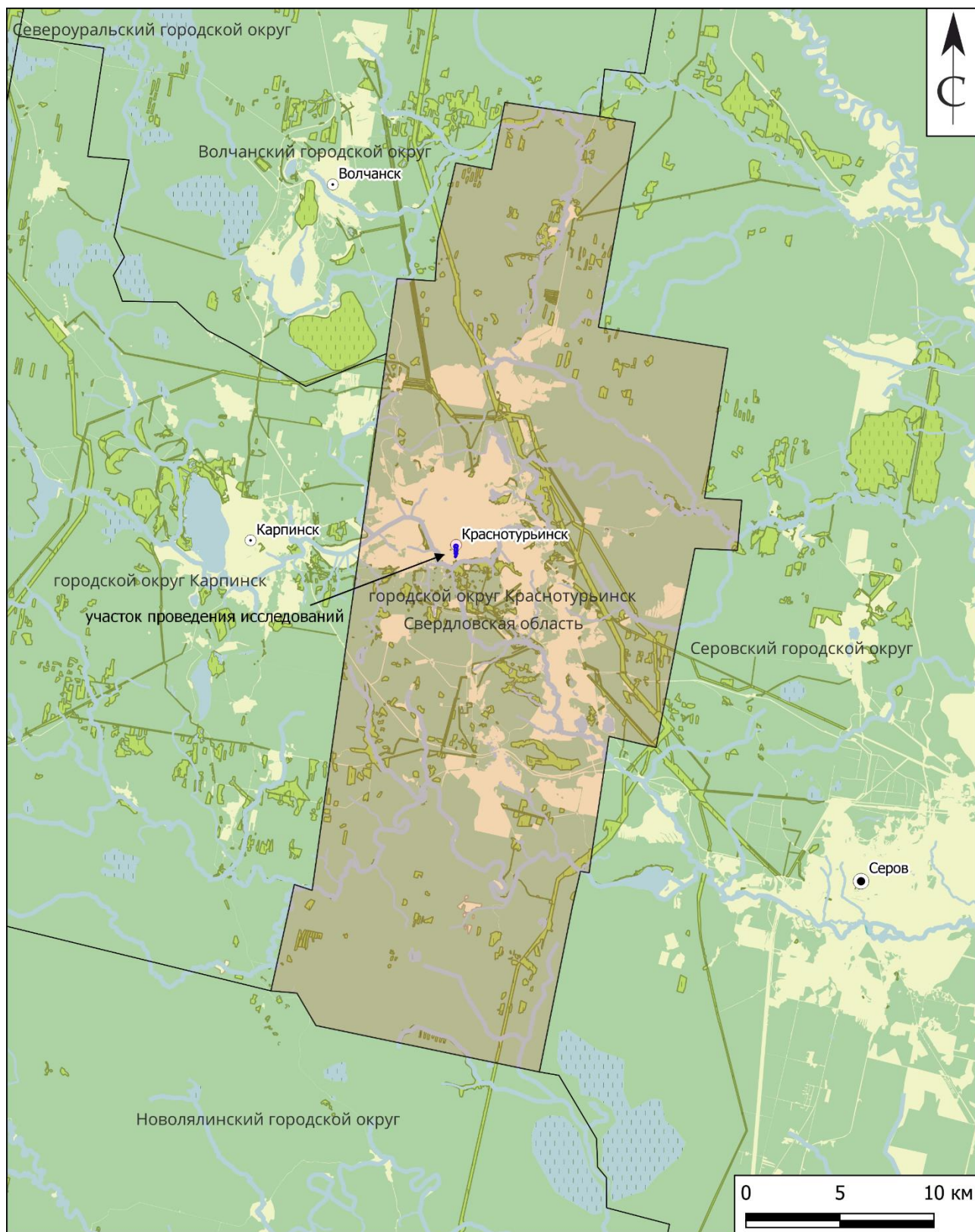


Рисунок 3. «Сердце «маленького Ленинграда». Благоустройство ул. Бульвара Мира в г. Краснотурьинске 1 этап. Площадь Героев». Участок проведения исследований на административной карте городского округа Краснотурьинск.

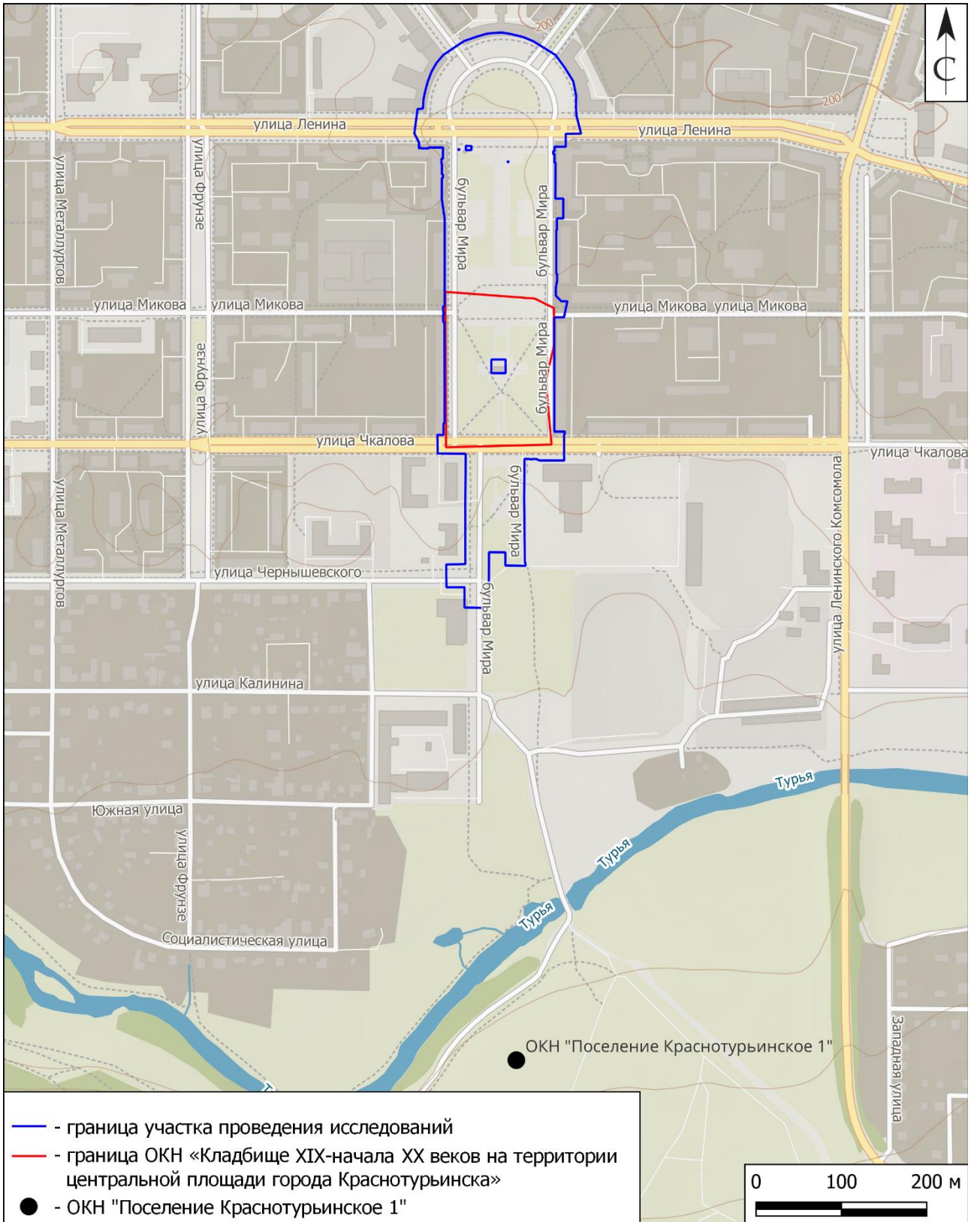


Рисунок 4. «Сердце «маленького Ленинграда». Благоустройство ул. Бульвара Мира в г. Краснотурыинске 1 этап. Площадь Героев». Ситуационный план. Схема расположения участка проведения исследований и ближайших ОКН.



Рисунок 5. «Сердце «маленького Ленинграда». Благоустройство ул. Бульвара Мира в г. Краснотурьинске 1 этап. Площадь Героев». Новая специальная карта Европейской России создана под руководством Ивана Афанасьевича Стрельбицкого (вторая половина XIX века) с указанием участка проведения исследований.

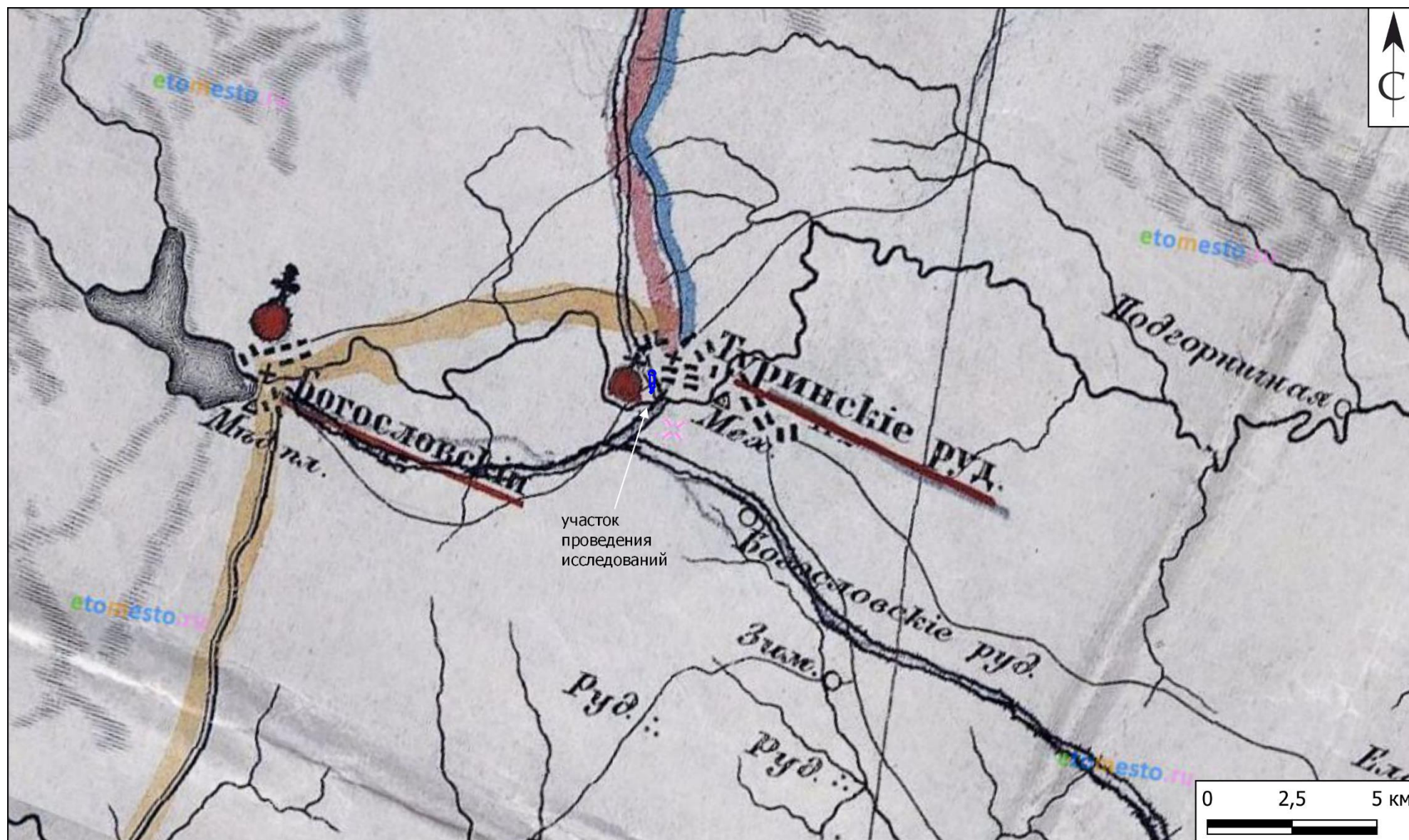


Рисунок 6. «Сердце «маленького Ленинграда». Благоустройство ул. Бульвара Мира в г. Краснотурьинске 1 этап. Площадь Героев». Карта Верхотурского уезда 1873 года с указанием участка проведения исследований.

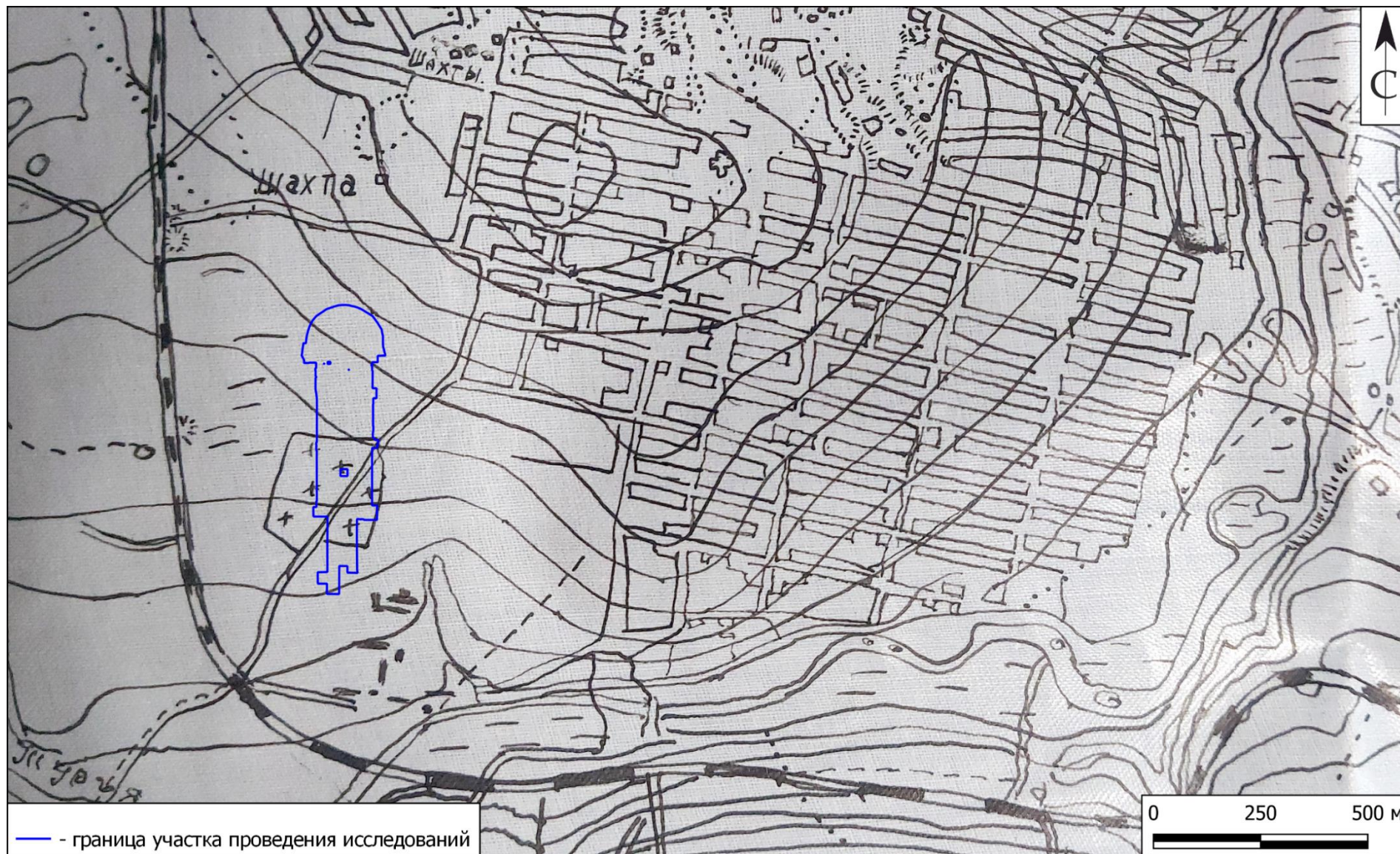


Рисунок 7. «Сердце «маленького Ленинграда». Благоустройство ул. Бульвара Мира в г. Красноуральске 1 этап. Площадь Героев». Геологическая карта района Турьинских медных месторождений (вторая половина XIX века) с указанием участка проведения исследований. Архив Фёдоровского геологического музея.



Рисунок 8. «Сердце «маленького Ленинграда». Благоустройство ул. Бульвара Мира в г. Краснотурьинске 1 этап. Площадь Героев». План селения Турьинских Рудников с окрестностями и медных рудников Б. Г. О. (вторая половина XIX века) с указанием участка проведения исследований. Архив Фёдоровского геологического музея.



Рисунок 9. «Сердце «маленького Ленинграда». Благоустройство ул. Бульвара Мира в г. Красноурьинске 1 этап. Площадь Героев». Градостроительный план города с указанием участка проведения исследований (вторая половина XIX века). Архив Фёдоровского геологического музея.

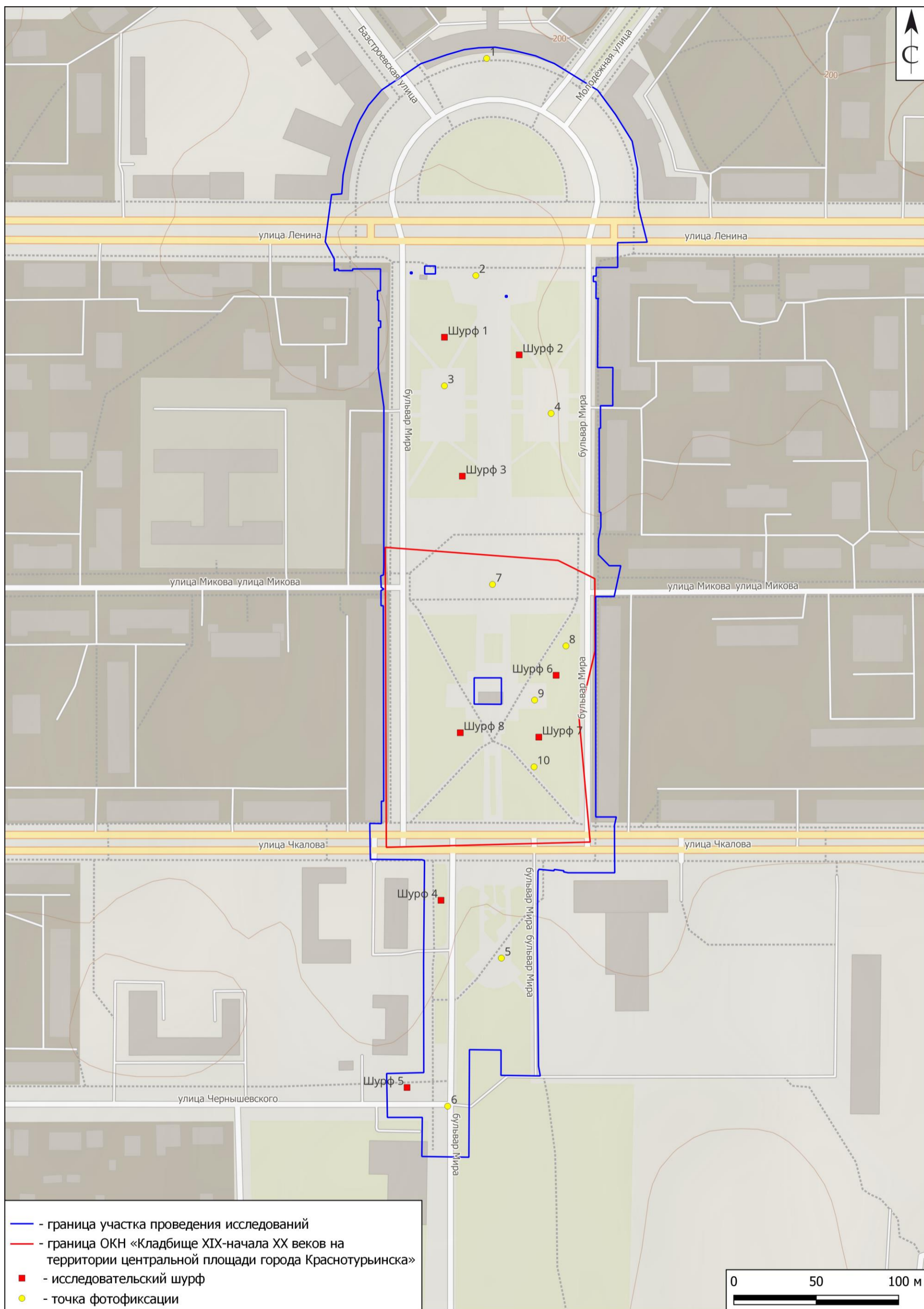


Рисунок 10. «Сердце «маленького Ленинграда». Благоустройство ул. Бульвара Мира в г. Краснотурьинске 1 этап. Площадь Героев». Схема расположения участка проведения исследований с указанием точек фотофиксации и исследовательских шурфов на топографической карте.



Рисунок 11. «Сердце «маленького Ленинграда». Благоустройство ул. Бульвара Мира в г. Краснотурьинске 1 этап. Площадь Героев». Схема расположения маршрута проведения исследований с указанием точек фотофиксации и исследовательских шурфов на космоснимке Google (дата снимка 18.05.2018).





Рисунок 13. «Сердце «маленького Ленинграда». Благоустройство ул. Бульвара Мира в г. Краснотурьинске 1 этап. Площадь Героев». Точка фотофиксации 1. Вид с юга.



Рисунок 14. «Сердце «маленького Ленинграда». Благоустройство ул. Бульвара Мира в г. Краснотурьинске 1 этап. Площадь Героев». Точка фотофиксации 1. Вид с запада.



Рисунок 15. «Сердце «маленького Ленинграда». Благоустройство ул. Бульвара Мира в г. Краснотурьинске 1 этап. Площадь Героев». Точка фотофиксации 1. Вид с севера.




Рисунок 16. «Сердце «маленького Ленинграда». Благоустройство ул. Бульвара Мира в г. Краснотурьинске 1 этап. Площадь Героев». Точка фотофиксации 1. Вид с востока.



Рисунок 17. «Сердце «маленького Ленинграда». Благоустройство ул. Бульвара Мира в г. Краснотурьинске 1 этап. Площадь Героев». Точка фотофиксации 2. Вид с юга.




Рисунок 18. «Сердце «маленького Ленинграда». Благоустройство ул. Бульвара Мира в г. Краснотурьинске 1 этап. Площадь Героев». Точка фотофиксации 2. Вид с запада.




Рисунок 19. «Сердце «маленького Ленинграда». Благоустройство ул. Бульвара Мира в г. Краснотурьинске 1 этап. Площадь Героев». Точка фотофиксации 2. Вид с севера.



Рисунок 20. «Сердце «маленького Ленинграда». Благоустройство ул. Бульвара Мира в г. Краснотурьинске 1 этап. Площадь Героев». Точка фотофиксации 2. Вид с востока.




Рисунок 21. «Сердце «маленького Ленинграда». Благоустройство ул. Бульвара Мира в г. Краснотурьинске 1 этап. Площадь Героев». Точка фотофиксации 3. Вид с юга.



Рисунок 22. «Сердце «маленького Ленинграда». Благоустройство ул. Бульвара Мира в г. Краснотурьинске 1 этап. Площадь Героев». Точка фотофиксации 3. Вид с запада.



Рисунок 23. «Сердце «маленького Ленинграда». Благоустройство ул. Бульвара Мира в г. Краснотурьинске 1 этап. Площадь Героев». Точка фотофиксации 3. Вид с севера.




Рисунок 24. «Сердце «маленького Ленинграда». Благоустройство ул. Бульвара Мира в г. Краснотурьинске 1 этап. Площадь Героев». Точка фотофиксации 3. Вид с востока.



Рисунок 25. «Сердце «маленького Ленинграда». Благоустройство ул. Бульвара Мира в г. Краснотурьинске 1 этап. Площадь Героев». Точка фотофиксации 4. Вид с юга.



Рисунок 26. «Сердце «маленького Ленинграда». Благоустройство ул. Бульвара Мира в г. Краснотурьинске 1 этап. Площадь Героев». Точка фотофиксации 4. Вид с запада.




Рисунок 27. «Сердце «маленького Ленинграда». Благоустройство ул. Бульвара Мира в г. Краснотурьинске 1 этап. Площадь Героев». Точка фотофиксации 4. Вид с севера.




Рисунок 28. «Сердце «маленького Ленинграда». Благоустройство ул. Бульвара Мира в г. Краснотурьинске 1 этап. Площадь Героев». Точка фотофиксации 4. Вид с востока.




Рисунок 29. «Сердце «маленького Ленинграда». Благоустройство ул. Бульвара Мира в г. Краснотурьинске 1 этап. Площадь Героев». Точка фотофиксации 5. Вид с юга.



Рисунок 30. «Сердце «маленького Ленинграда». Благоустройство ул. Бульвара Мира в г. Краснотурьинске 1 этап. Площадь Героев». Точка фотофиксации 5. Вид с запада.



Рисунок 31. «Сердце «маленького Ленинграда». Благоустройство ул. Бульвара Мира в г. Краснотурьинске 1 этап. Площадь Героев». Точка фотофиксации 5. Вид с севера.



Рисунок 32. «Сердце «маленького Ленинграда». Благоустройство ул. Бульвара Мира в г. Краснотурьинске 1 этап. Площадь Героев». Точка фотофиксации 5. Вид с востока.




Рисунок 33. «Сердце «маленького Ленинграда». Благоустройство ул. Бульвара Мира в г. Краснотурьинске 1 этап. Площадь Героев». Точка фотофиксации 6. Вид с юга.




Рисунок 34. «Сердце «маленького Ленинграда». Благоустройство ул. Бульвара Мира в г. Краснотурьинске 1 этап. Площадь Героев». Точка фотофиксации 6. Вид с запада.



Рисунок 35. «Сердце «маленького Ленинграда». Благоустройство ул. Бульвара Мира в г. Краснотурьинске 1 этап. Площадь Героев». Точка фотофиксации 6. Вид с севера.



Рисунок 36. «Сердце «маленького Ленинграда». Благоустройство ул. Бульвара Мира в г. Краснотурьинске 1 этап. Площадь Героев». Точка фотофиксации 6. Вид с востока.



Рисунок 37. «Сердце «маленького Ленинграда». Благоустройство ул. Бульвара Мира в г. Краснотурьинске 1 этап. Площадь Героев». Шурф 1 до начала исследований. Вид с юга.



Рисунок 38. «Сердце «маленького Ленинграда». Благоустройство ул. Бульвара Мира в г. Краснотурьинске 1 этап. Площадь Героев». Шурф 1 после завершения исследований. Вид с юга.



Рисунок 39. «Сердце «маленького Ленинграда». Благоустройство ул. Бульвара Мира в г. Краснотурыинске 1 этап. Площадь Героев». Шурф 1 после завершения исследований. Вид сверху.



Рисунок 40. «Сердце «маленького Ленинграда». Благоустройство ул. Бульвара Мира в г. Краснотурыинске 1 этап. Площадь Героев». Шурф 1. Стратиграфия. Южный борт. Вид с севера.



Рисунок 41. «Сердце «маленького Ленинграда». Благоустройство ул. Бульвара Мира в г. Краснотурьинске 1 этап. Площадь Героев». Шурф 1 после рекультивации. Вид с юга.



Рисунок 42. «Сердце «маленького Ленинграда». Благоустройство ул. Бульвара Мира в г. Краснотурьинске 1 этап. Площадь Героев». Шурф 2 до начала исследований. Вид с юга.



Рисунок 43. «Сердце «маленького Ленинграда». Благоустройство ул. Бульвара Мира в г. Краснотурьинске 1 этап. Площадь Героев». Шурф 2 после завершения исследований. Вид с юга.



Рисунок 44. «Сердце «маленького Ленинграда». Благоустройство ул. Бульвара Мира в г. Краснотурьинске 1 этап. Площадь Героев». Шурф 2 после завершения исследований. Вид сверху.



Рисунок 45. «Сердце «маленького Ленинграда». Благоустройство ул. Бульвара Мира в г. Красноуральске 1 этап. Площадь Героев». Шурф 2. Стратиграфия. Южный борт. Вид с севера.



Рисунок 46. «Сердце «маленького Ленинграда». Благоустройство ул. Бульвара Мира в г. Красноуральске 1 этап. Площадь Героев». Шурф 2 после рекультивации. Вид с юга.



Рисунок 47. «Сердце «маленького Ленинграда». Благоустройство ул. Бульвара Мира в г. Краснотурьинске 1 этап. Площадь Героев». Шурф 3 до начала исследований. Вид с юга.



Рисунок 48. «Сердце «маленького Ленинграда». Благоустройство ул. Бульвара Мира в г. Краснотурьинске 1 этап. Площадь Героев». Шурф 3 после завершения исследований. Вид с юга.



Рисунок 49. «Сердце «маленького Ленинграда». Благоустройство ул. Бульвара Мира в г. Краснотурьинске 1 этап. Площадь Героев». Шурф 3 после завершения исследований. Вид сверху.



Рисунок 50. «Сердце «маленького Ленинграда». Благоустройство ул. Бульвара Мира в г. Краснотурьинске 1 этап. Площадь Героев». Шурф 3. Стратиграфия. Северный борт. Вид с юга.



Рисунок 51. «Сердце «маленького Ленинграда». Благоустройство ул. Бульвара Мира в г. Краснотурьинске 1 этап. Площадь Героев». Шурф 3 после рекультивации. Вид с юга.



Рисунок 52. «Сердце «маленького Ленинграда». Благоустройство ул. Бульвара Мира в г. Краснотурьинске 1 этап. Площадь Героев». Шурф 4 до начала исследований. Вид с юга.



Рисунок 53. «Сердце «маленького Ленинграда». Благоустройство ул. Бульвара Мира в г. Краснотурьинске 1 этап. Площадь Героев». Шурф 4 после завершения исследований. Вид с юга.



Рисунок 54. «Сердце «маленького Ленинграда». Благоустройство ул. Бульвара Мира в г. Краснотурьинске 1 этап. Площадь Героев». Шурф 4 после завершения исследований. Вид сверху.



Рисунок 55. «Сердце «маленького Ленинграда». Благоустройство ул. Бульвара Мира в г. Краснотурьинске 1 этап. Площадь Героев». Шурф 4. Объект до начала исследований. Вид сверху.



Рисунок 56. «Сердце «маленького Ленинграда». Благоустройство ул. Бульвара Мира в г. Краснотурьинске 1 этап. Площадь Героев». Шурф 4. Объект. Разрез. Вид с севера.



Рисунок 57. «Сердце «маленького Ленинграда». Благоустройство ул. Бульвара Мира в г. Краснотурьинске 1 этап. Площадь Героев». Шурф 4. Объект после завершения исследований. Вид сверху.



Рисунок 58. «Сердце «маленького Ленинграда». Благоустройство ул. Бульвара Мира в г. Краснотурьинске 1 этап. Площадь Героев». Шурф 4. Стратиграфия. Восточный борт. Вид с запада.



Рисунок 59. «Сердце «маленького Ленинграда». Благоустройство ул. Бульвара Мира в г. Краснотурьинске 1 этап. Площадь Героев». Шурф 4 после рекультивации. Вид с юга.



Рисунок 60. «Сердце «маленького Ленинграда». Благоустройство ул. Бульвара Мира в г. Краснотурьинске 1 этап. Площадь Героев». Шурф 5 до начала исследований. Вид с юга.



Рисунок 61. «Сердце «маленького Ленинграда». Благоустройство ул. Бульвара Мира в г. Краснотурьинске 1 этап. Площадь Героев». Шурф 5 после завершения исследований. Вид с юга.



Рисунок 62. «Сердце «маленького Ленинграда». Благоустройство ул. Бульвара Мира в г. Краснотурьинске 1 этап. Площадь Героев». Шурф 5 после завершения исследований. Вид сверху.



Рисунок 63. «Сердце «маленького Ленинграда». Благоустройство ул. Бульвара Мира в г. Краснотурьинске 1 этап. Площадь Героев». Шурф 5. Стратиграфия. Южный борт. Вид с севера.




Рисунок 64. «Сердце «маленького Ленинграда». Благоустройство ул. Бульвара Мира в г. Краснотурьинске 1 этап. Площадь Героев». Шурф 5 после рекультивации. Вид с юга.

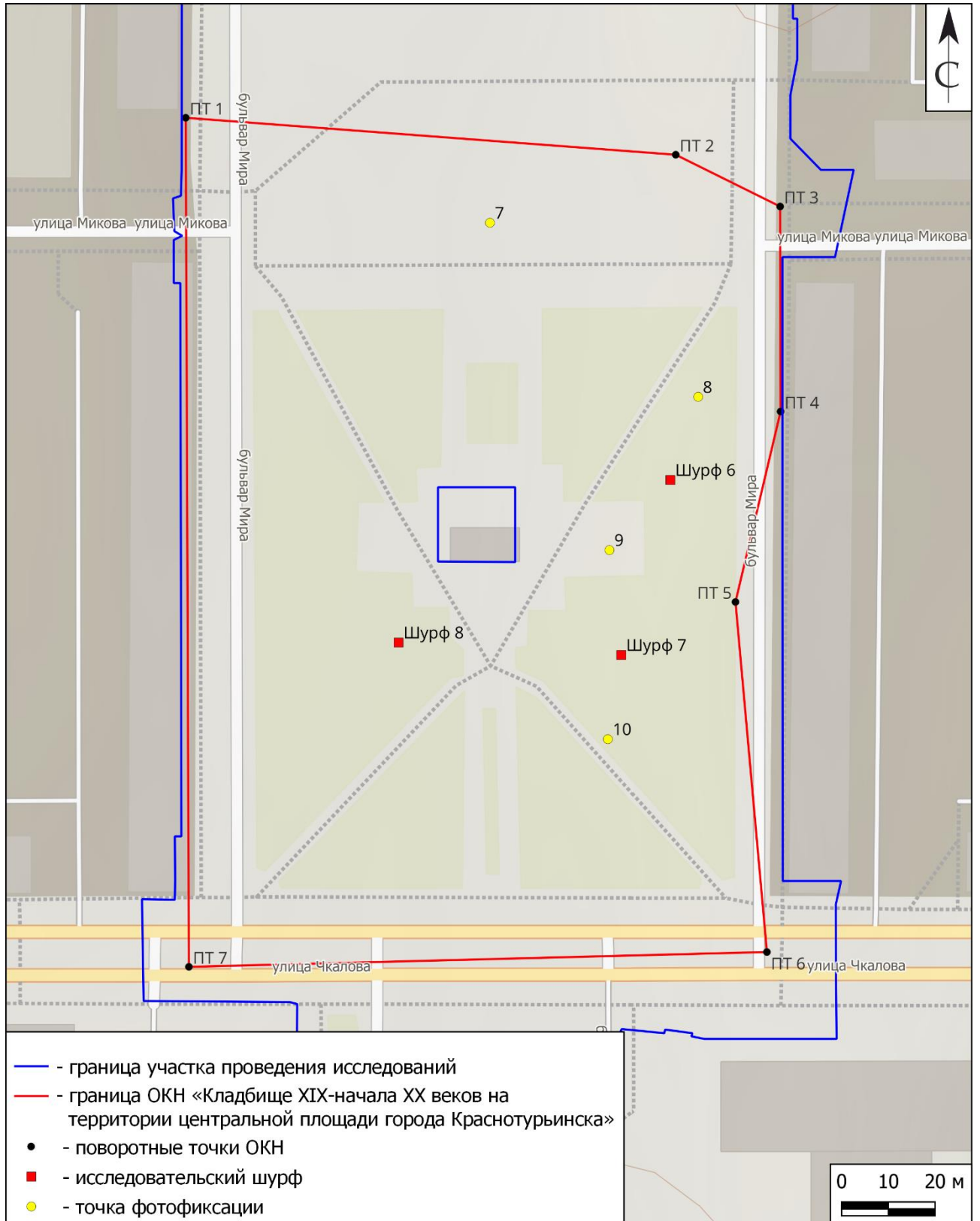


Рисунок 65. «Сердце «маленького Ленинграда». Благоустройство ул. Бульвара Мира в г. Краснотурьинске 1 этап. Площадь Героев». ОКН «Кладбище XIX-начала XX веков на территории центральной площади города Краснотурьинска». Схема расположения ОКН.



Рисунок бб. «Сердце «маленького Ленинграда». Благоустройство ул. Бульвара Мира в г. Красногурьинске 1 этап. Площадь Героев». ОКН «Кладбище XIX-начала XX веков на территории центральной площади города Красногурьинска». Схема расположения ОКН на космоснимке Google (дата снимка 18.05.2018).

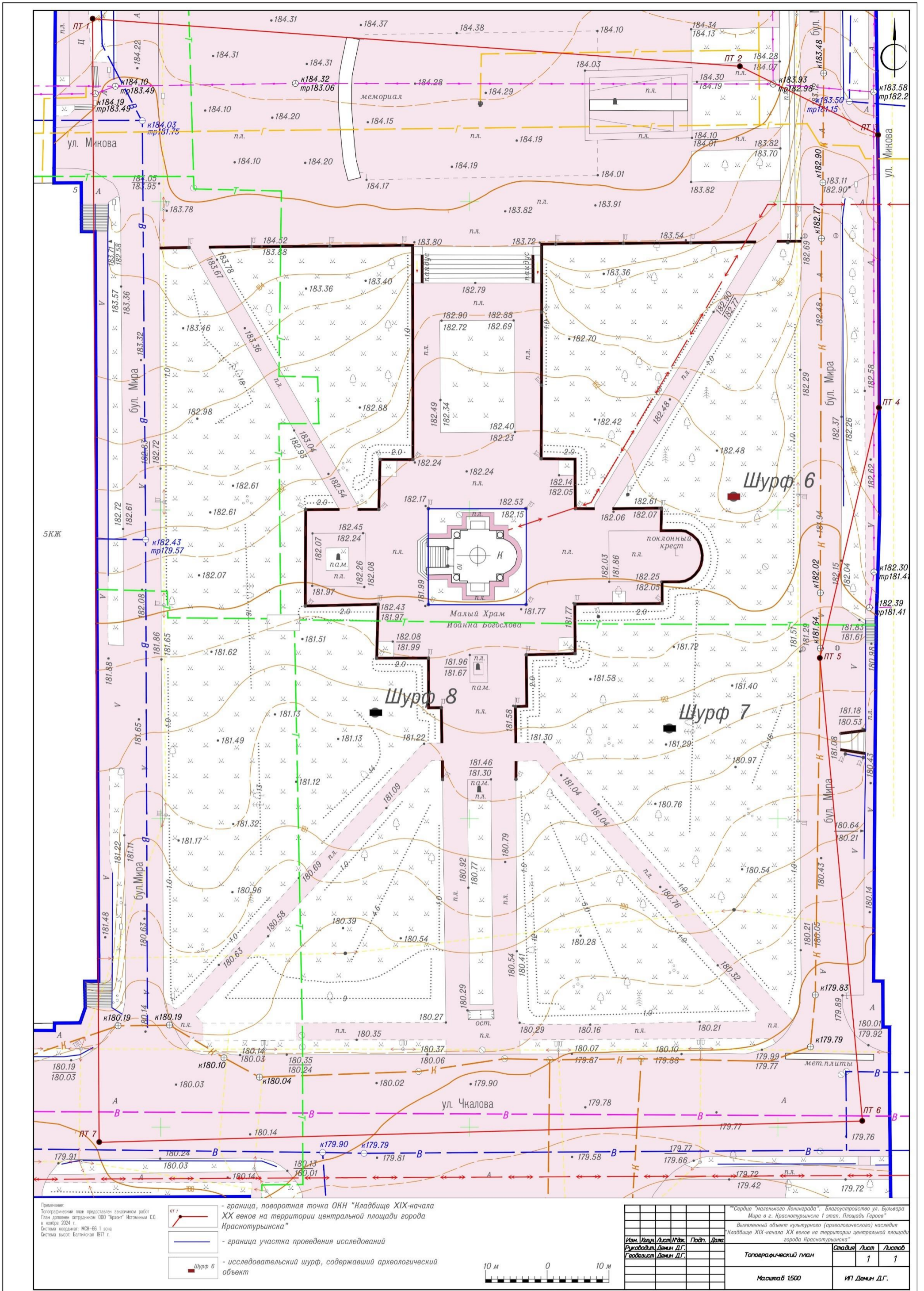


Рисунок 67. «Сердце «маленького Ленинграда». Благоустройство ул. Бульвара Мира в г. Краснотурьинске 1 этап. Площадь Героев». ОКН «Кладбище XIX-начала XX веков на территории центральной площади города Краснотурьинска». Топографический план ОКН.



Рисунок 68. «Сердце «маленького Ленинграда». Благоустройство ул. Бульвара Мира в г. Кrasnoturyинске 1 этап. Площадь Героев». ОКН «Кладбище XIX-начала XX веков на территории центральной площади города Кrasnoturyинска». Точка фотофиксации 7. Вид с юга.




Рисунок 69. «Сердце «маленького Ленинграда». Благоустройство ул. Бульвара Мира в г. Кrasnoturyинске 1 этап. Площадь Героев». ОКН «Кладбище XIX-начала XX веков на территории центральной площади города Кrasnoturyинска». Точка фотофиксации 7. Вид с запада.




Рисунок 70. «Сердце «маленького Ленинграда». Благоустройство ул. Бульвара Мира в г. Кrasnoturyинске 1 этап. Площадь Героев». ОКН «Кладбище XIX-начала XX веков на территории центральной площади города Кrasnoturyинска». Точка фотофиксации 7. Вид с севера.




Рисунок 71. «Сердце «маленького Ленинграда». Благоустройство ул. Бульвара Мира в г. Кrasnoturyинске 1 этап. Площадь Героев». ОКН «Кладбище XIX-начала XX веков на территории центральной площади города Кrasnoturyинска». Точка фотофиксации 7. Вид с востока.



Рисунок 72. «Сердце «маленького Ленинграда». Благоустройство ул. Бульвара Мира в г. Краснотурьинске 1 этап. Площадь Героев». ОКН «Кладбище XIX-начала XX веков на территории центральной площади города Краснотурьинска». Точка фотофиксации 8. Вид с юга.



Рисунок 73. «Сердце «маленького Ленинграда». Благоустройство ул. Бульвара Мира в г. Краснотурьинске 1 этап. Площадь Героев». ОКН «Кладбище XIX-начала XX веков на территории центральной площади города Краснотурьинска». Точка фотофиксации 8. Вид с запада.



Рисунок 74. «Сердце «маленького Ленинграда». Благоустройство ул. Бульвара Мира в г. Краснотурьинске 1 этап. Площадь Героев». ОКН «Кладбище XIX-начала XX веков на территории центральной площади города Краснотурьинска». Точка фотофиксации 8. Вид с севера.



Рисунок 75. «Сердце «маленького Ленинграда». Благоустройство ул. Бульвара Мира в г. Краснотурьинске 1 этап. Площадь Героев». ОКН «Кладбище XIX-начала XX веков на территории центральной площади города Краснотурьинска». Точка фотофиксации 8. Вид с востока.



Рисунок 76. «Сердце «маленького Ленинграда». Благоустройство ул. Бульвара Мира в г. Краснотурьинске 1 этап. Площадь Героев». ОКН «Кладбище XIX-начала XX веков на территории центральной площади города Краснотурьинска». Точка фотофиксации 9. Вид с запада.



Рисунок 77. «Сердце «маленького Ленинграда». Благоустройство ул. Бульвара Мира в г. Краснотурьинске 1 этап. Площадь Героев». ОКН «Кладбище XIX-начала XX веков на территории центральной площади города Краснотурьинска». Точка фотофиксации 9. Вид с запада.



Рисунок 78. «Сердце «маленького Ленинграда». Благоустройство ул. Бульвара Мира в г. Краснотурьинске 1 этап. Площадь Героев». ОКН «Кладбище XIX-начала XX веков на территории центральной площади города Краснотурьинска». Точка фотофиксации 10. Вид с юга.



Рисунок 79. «Сердце «маленького Ленинграда». Благоустройство ул. Бульвара Мира в г. Краснотурьинске 1 этап. Площадь Героев». ОКН «Кладбище XIX-начала XX веков на территории центральной площади города Краснотурьинска». Точка фотофиксации 10. Вид с запада.



Рисунок 80. «Сердце «маленького Ленинграда». Благоустройство ул. Бульвара Мира в г. Краснотурьинске 1 этап. Площадь Героев». ОКН «Кладбище XIX-начала XX веков на территории центральной площади города Краснотурьинска». Точка фотофиксации 10. Вид с севера.



Рисунок 81. «Сердце «маленького Ленинграда». Благоустройство ул. Бульвара Мира в г. Краснотурьинске 1 этап. Площадь Героев». ОКН «Кладбище XIX-начала XX веков на территории центральной площади города Краснотурьинска». Точка фотофиксации 10. Вид с востока.



Рисунок 82. «Сердце «маленького Ленинграда». Благоустройство ул. Бульвара Мира в г. Краснотурьинске 1 этап. Площадь Героев». ОКН «Кладбище XIX-начала XX веков на территории центральной площади города Краснотурьинска». Шурф 6 до начала исследований. Вид с юга.



Рисунок 83. «Сердце «маленького Ленинграда». Благоустройство ул. Бульвара Мира в г. Краснотурьинске 1 этап. Площадь Героев». ОКН «Кладбище XIX-начала XX веков на территории центральной площади города Краснотурьинска». Шурф 6 после завершения исследований. Вид с юга.



Рисунок 84. «Сердце «маленького Ленинграда». Благоустройство ул. Бульвара Мира в г. Краснотурьинске 1 этап. Площадь Героев». ОКН «Кладбище XIX-начала XX веков на территории центральной площади города Краснотурьинска». Шурф 6 после завершения исследований. Вид сверху.



Рисунок 85. «Сердце «маленького Ленинграда». Благоустройство ул. Бульвара Мира в г. Краснотурьинске 1 этап. Площадь Героев». ОКН «Кладбище XIX-начала XX веков на территории центральной площади города Краснотурьинска». Шурф 6 после завершения исследований. Остатки гробовины, кости человека. Вид сверху.



Рисунок 86. «Сердце «маленького Ленинграда». Благоустройство ул. Бульвара Мира в г. Краснотурьинске 1 этап. Площадь Героев». ОКН «Кладбище XIX-начала XX веков на территории центральной площади города Краснотурьинска». Шурф 6. Стратиграфия. Северный борт. Вид с юга.



Рисунок 87. «Сердце «маленького Ленинграда». Благоустройство ул. Бульвара Мира в г. Краснотурьинске 1 этап. Площадь Героев». ОКН «Кладбище XIX-начала XX веков на территории центральной площади города Краснотурьинска». Шурф 6. Стратиграфия. Восточный борт. Вид с запада.



Рисунок 88. «Сердце «маленького Ленинграда». Благоустройство ул. Бульвара Мира в г. Краснотурьинске 1 этап. Площадь Героев». ОКН «Кладбище XIX-начала XX веков на территории центральной площади города Краснотурьинска». Шурф 6. Стратиграфия. Южный борт. Вид с севера.



Рисунок 89. «Сердце «маленького Ленинграда». Благоустройство ул. Бульвара Мира в г. Краснотурьинске 1 этап. Площадь Героев». ОКН «Кладбище XIX-начала XX веков на территории центральной площади города Краснотурьинска». Шурф 6. Стратиграфия. Западный борт. Вид с востока.



Рисунок 90. «Сердце «маленького Ленинграда». Благоустройство ул. Бульвара Мира в г. Краснотурьинске 1 этап. Площадь Героев». ОКН «Кладбище XIX-начала XX веков на территории центральной площади города Краснотурьинска». Шурф 6 после рекультивации. Вид с юга.

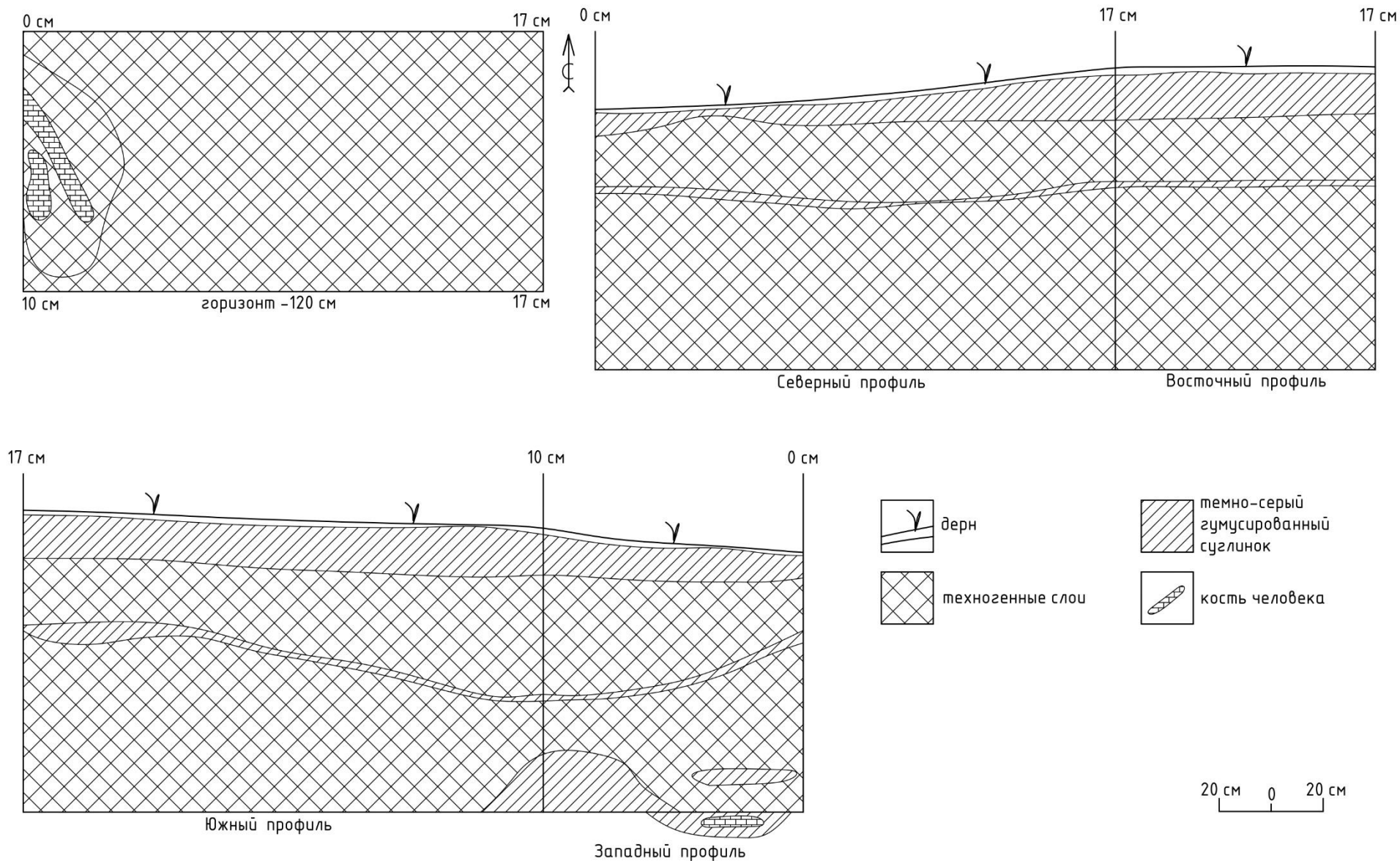


Рисунок 91. «Сердце «маленького Ленинграда». Благоустройство ул. Бульвара Мира в г. Кранотурьинске 1 этап. Площадь Героев». ОКН «Кладбище XIX-начала XX веков на территории центральной площади города Кранотурьинска». Шурф 6. Чертеж.



Рисунок 92. «Сердце «маленького Ленинграда». Благоустройство ул. Бульвара Мира в г. Краснотурьинске 1 этап. Площадь Героев». ОКН «Кладбище XIX-начала XX веков на территории центральной площади города Краснотурьинска». Шурф 7 до начала исследований. Вид с юга.



Рисунок 93. «Сердце «маленького Ленинграда». Благоустройство ул. Бульвара Мира в г. Краснотурьинске 1 этап. Площадь Героев». ОКН «Кладбище XIX-начала XX веков на территории центральной площади города Краснотурьинска». Шурф 7 после завершения исследований. Вид с юга.



Рисунок 94. «Сердце «маленького Ленинграда». Благоустройство ул. Бульвара Мира в г. Краснотурьинске 1 этап. Площадь Героев». ОКН «Кладбище XIX-начала XX веков на территории центральной площади города Краснотурьинска». Шурф 7 после завершения исследований. Вид сверху.



Рисунок 95. «Сердце «маленького Ленинграда». Благоустройство ул. Бульвара Мира в г. Краснотурьинске 1 этап. Площадь Героев». ОКН «Кладбище XIX-начала XX веков на территории центральной площади города Краснотурьинска». Шурф 7. Стратиграфия. Северный борт. Вид с юга.



Рисунок 96. «Сердце «маленького Ленинграда». Благоустройство ул. Бульвара Мира в г. Краснотурьинске 1 этап. Площадь Героев». ОКН «Кладбище XIX-начала XX веков на территории центральной площади города Краснотурьинска». Шурф 7. Стратиграфия. Восточный борт. Вид с запада.



Рисунок 97. «Сердце «маленького Ленинграда». Благоустройство ул. Бульвара Мира в г. Краснотурьинске 1 этап. Площадь Героев». ОКН «Кладбище XIX-начала XX веков на территории центральной площади города Краснотурьинска». Шурф 7. Стратиграфия. Южный борт. Вид с севера.



Рисунок 98. «Сердце «маленького Ленинграда». Благоустройство ул. Бульвара Мира в г. Красноурьинске 1 этап. Площадь Героев». ОКН «Кладбище XIX-начала XX веков на территории центральной площади города Красноурьинска». Шурф 7. Стратиграфия. Западный борт. Вид с востока.



Рисунок 99. «Сердце «маленького Ленинграда». Благоустройство ул. Бульвара Мира в г. Красноурьинске 1 этап. Площадь Героев». ОКН «Кладбище XIX-начала XX веков на территории центральной площади города Красноурьинска». Шурф 7 после рекультивации. Вид с юга.



Рисунок 100. «Сердце «маленького Ленинграда». Благоустройство ул. Бульвара Мира в г. Краснотурьинске 1 этап. Площадь Героев». ОКН «Кладбище XIX-начала XX веков на территории центральной площади города Краснотурьинска». Шурф 8 до начала исследований. Вид с юга.



Рисунок 101. «Сердце «маленького Ленинграда». Благоустройство ул. Бульвара Мира в г. Краснотурьинске 1 этап. Площадь Героев». ОКН «Кладбище XIX-начала XX веков на территории центральной площади города Краснотурьинска». Шурф 8 после завершения исследований. Вид с юга.



Рисунок 102. «Сердце «маленького Ленинграда». Благоустройство ул. Бульвара Мира в г. Краснотурьинске 1 этап. Площадь Героев». ОКН «Кладбище XIX-начала XX веков на территории центральной площади города Краснотурьинска». Шурф 8 после завершения исследований. Вид сверху.



Рисунок 103. «Сердце «маленького Ленинграда». Благоустройство ул. Бульвара Мира в г. Краснотурьинске 1 этап. Площадь Героев». ОКН «Кладбище XIX-начала XX веков на территории центральной площади города Краснотурьинска». Шурф 8. Стратиграфия. Северный борт. Вид с юга.



Рисунок 104. «Сердце «маленького Ленинграда». Благоустройство ул. Бульвара Мира в г. Краснотурьинске 1 этап. Площадь Героев». ОКН «Кладбище XIX-начала XX веков на территории центральной площади города Краснотурьинска». Шурф 8. Стратиграфия. Восточный борт. Вид с запада.



Рисунок 105. «Сердце «маленького Ленинграда». Благоустройство ул. Бульвара Мира в г. Краснотурьинске 1 этап. Площадь Героев». ОКН «Кладбище XIX-начала XX веков на территории центральной площади города Краснотурьинска». Шурф 8. Стратиграфия. Южный борт. Вид с севера.




Рисунок 106. «Сердце «маленького Ленинграда». Благоустройство ул. Бульвара Мира в г. Краснотурьинске 1 этап. Площадь Героев». ОКН «Кладбище XIX-начала XX веков на территории центральной площади города Краснотурьинска». Шурф 8. Стратиграфия. Западный борт. Вид с востока.



Рисунок 107. «Сердце «маленького Ленинграда». Благоустройство ул. Бульвара Мира в г. Краснотурьинске 1 этап. Площадь Героев». ОКН «Кладбище XIX-начала XX веков на территории центральной площади города Краснотурьинска». Шурф 8 после рекультивации. Вид с юга.



Министерство культуры Российской Федерации

# ОТКРЫТЫЙ ЛИСТ

№ P018-00103-00/01371380

Настоящий открытый лист выдан:

*Истомину Сергею Олеговичу*

*паспорт 7510 № 827311*

(серия номер паспорта)

на право проведения археологических полевых работ  
на земельном участке под объект «Сердце «маленького Ленинграда».  
Благоустройство ул. Бульвара Мира в г. Краснотурьинске, 1-й этап. Площадь Героев»  
в г.о. Краснотурьинск Свердловской области.

(место проведения археологических полевых работ)

На основании открытого листа

*Истомин Сергей Олегович*

(Ф.И.О)

имеет право производить следующие археологические полевые работы:  
археологические разведки с осуществлением локальных земляных работ на указанной  
территории в целях выявления объектов археологического наследия, уточнения  
сведений о них и планирования мероприятий по обеспечению их сохранности.

Передоверие права на проведение археологических полевых работ по данному открытому  
листу другому лицу запрещается.

Срок действия открытого листа: с 4 сентября 2024 г. по 10 декабря 2024 г.

Дата принятия решения о предоставлении открытого листа: 4 сентября 2024 г.

Первый заместитель Министра

(должность)

(подпись)

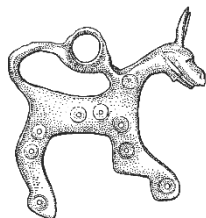
С.Г.Обрывалин

(Ф.И.О.)

Дата 4 сентября 2024 г.

М.П.

5. 217-2 27.03.25 .  
-



ФЕДЕРАЛЬНОЕ ГОСУДАРСТВЕННОЕ БЮДЖЕТНОЕ УЧРЕЖДЕНИЕ НАУКИ  
**ИНСТИТУТ АРХЕОЛОГИИ  
РОССИЙСКОЙ АКАДЕМИИ НАУК**

ул. Дм. Ульянова 19, Москва, 117292 Тел. +7 499 126 47 98 Факс +7 499 126 06 30  
E-mail: ia.ras@mail.ru http://archaeolog.ru  
ОКПО 02698849, ОГРН 1027739836728, ИНН/КПП 7728023670/772801001

27.03.25

217-2

**СПРАВКА**

о принятии научного отчета на постоянное хранение в составе научно-отраслевого архива Института археологии РАН

Во исполнение постановления Правительства Российской Федерации от 20 февраля 2014 г. № 17 «Об утверждении Правил выдачи, приостановления и прекращения действия разрешений (открытых листов) на проведение работ по выявлению и изучению объектов археологического наследия» и в соответствии с распоряжением президиума Российской академии наук от 6 октября 2009 г. № 14200-772 настоящая справка подтверждает факт принятия на постоянное хранение в составе научно-отраслевого архива Института археологии РАН научного отчета о проведении археологической разведки на земельном участке под объект: «Сердце «маленького Ленинграда». Благоустройство ул. Бульвара Мира в г. Краснотурьинске 1 этап. Площадь Героев» в городском округе Краснотурьинск Свердловской области в 2024 г.

(наименование научного отчета)

выполненного Истоминым Сергеем Олеговичем

(фамилия, имя, отчество автора(ов))

в соответствии с выданным разрешением (открытым листом) № P018-00103-00/01371380

(разведки) от «4» Сентября 2024 года. (Истомин С.О.)

Решение Научного совета по полевым исследованиям протокол № 11  
от «21» Марта 2025 года.

Заключение по Отчету прилагается.

Председатель Научного совета  
по полевым исследованиям, д.и.н.

А.А. Масленников/

## НАУЧНЫЙ СОВЕТ ПО ПОЛЕВЫМ ИССЛЕДОВАНИЯМ

117292, Россия, Москва,  
ул. Дм. Ульянова, 19

Тел. (499) 126-94-86  
Факс: (499) 126-06-30  
E-mail: [opiiaran@yandex.ru](mailto:opiiaran@yandex.ru)

---

№14102/217-2 от «27 марта» 2025 г.

### Заключение

Научного Совета по полевым исследованиям по Отчету Истомина С.О.  
«Отчёт о проведении археологической разведки на земельном участке под объект:  
«Сердце «маленького Ленинграда». Благоустройство ул. Бульвара Мира в г.  
Красноурьинске 1 этап. Площадь Героев» в городском округе Красноурьинск  
Свердловской области в 2024 г.»

Отчёт рассмотрен на заседании Совета 21.03.2025 г. и Утвержден с мелкими замечаниями.

### Замечания.

1. Не рекомендуется включать в название отчета сведения о договорах, кадастровых номерах и т.д. (п. 6.2.1.а).
2. Описание методики работ в Аннотации излишне (п. 6.2.1.б).
3. Нарушен порядок расположения глав отчета (п.6.2.1).

Председатель Научного совета  
по полевым исследованиям, д.и.н.

/А.А. Масленников/

6.

66:50:0000000:7068


**Филиал публично-правовой компании "Роскадастр" по Уральскому федеральному округу**  
полное наименование органа регистрации прав  
**Выписка из Единого государственного реестра недвижимости об объекте недвижимости**

**Сведения о характеристиках объекта недвижимости**

На основании запроса от 08.04.2025, поступившего на рассмотрение 08.04.2025, сообщаем, что согласно записям Единого государственного реестра недвижимости:

Раздел 1 Лист 1

<b>Земельный участок</b>			
<b>вид объекта недвижимости</b>			
Лист № 1 раздела 1	Всего листов раздела 1: 3	Всего разделов: 7	Всего листов выписки: 38
08.04.2025г. № КУВИ-001/2025-85431505			
Кадастровый номер:	66:50:0000000:7068		
Номер кадастрового квартала:	66:50:0000000		
Дата присвоения кадастрового номера:	14.05.2024		
Ранее присвоенный государственный учетный номер:	данные отсутствуют		
Адрес:	Свердловская область, г Краснотурьинск, ул Бульвар Мира		
Площадь:	19089 +/- 48		
Кадастровая стоимость, руб.:	58221.45		
Кадастровые номера расположенных в пределах земельного участка объектов недвижимости:	66:50:0000000:6323, 66:50:0000000:7012, 66:50:0520009:160		
Кадастровые номера объектов недвижимости, из которых образован объект недвижимости:	данные отсутствуют		
Кадастровые номера образованных объектов недвижимости:	данные отсутствуют		
Категория земель:	Земли населенных пунктов		
Виды разрешенного использования:	Благоустройство территории		
Сведения о кадастровом инженере:	Коковин Вадим Сергеевич, СНИЛС 02740629743, договор на выполнение кадастровых работ от 26.03.2024 № 54, дата завершения кадастровых работ: 07.05.2024		
Сведения о лесах, водных объектах и об иных природных объектах, расположенных в пределах земельного участка:	данные отсутствуют		
Сведения о том, что земельный участок полностью расположен в границах зоны с особыми условиями использования территории, территории объекта культурного наследия, публичного сервитута:	данные отсутствуют		
Сведения о том, что земельный участок расположен в границах особой экономической зоны, территории опережающего развития, зоны территориального развития в Российской Федерации, игровой зоны:	данные отсутствуют		

полное наименование должности	 <b>ДОКУМЕНТ ПОДПИСАН</b> <b>ЭЛЕКТРОННОЙ ПОДПИСЬЮ</b> Сертификат: 009F0BDC181A023B64597F1E2579BEFB50 Владелец: ФЕДЕРАЛЬНАЯ СЛУЖБА ГОСУДАРСТВЕННОЙ РЕГИСТРАЦИИ, КАДАСТРА И КАРТОГРАФИИ Действителен: с 02.08.2024 по 26.10.2025	инициалы, фамилия

Земельный участок			
вид объекта недвижимости			
Лист № 2 раздела 1	Всего листов раздела 1: 3	Всего разделов: 7	Всего листов выписки: 38
08.04.2025г. № КУВИ-001/2025-85431505			
Кадастровый номер:		66:50:0000000:7068	
Сведения о том, что земельный участок расположен в границах особо охраняемой природной территории, Байкальской природной территории и ее экологических зон, лесопарковом зеленом поясе, охотничьего угодья, лесничества:		данные отсутствуют	
Сведения о расположении земельного участка и (или) расположенного на нем объекта недвижимости в границах территории, в отношении которой принято решение о резервировании земель для государственных или муниципальных нужд:		данные отсутствуют	
Сведения о результатах проведения государственного земельного надзора:		данные отсутствуют	
Сведения о расположении земельного участка в границах территории, в отношении которой утвержден проект межевания территории:		данные отсутствуют	
Условный номер земельного участка:		данные отсутствуют	
Сведения о принятии акта и (или) заключении договора, предусматривающих предоставление в соответствии с земельным законодательством исполнительным органом государственного органа власти или органом местного самоуправления, находящегося в государственной или муниципальной собственности земельного участка для строительства наемного дома социального использования или наемного дома коммерческого использования:		данные отсутствуют	
Сведения о том, что земельный участок или земельные участки образованы на основании решения об изъятии земельного участка и (или) расположенного на нем объекта недвижимости для государственных или муниципальных нужд:		данные отсутствуют	
Сведения о том, что земельный участок образован из земель или земельного участка, государственная собственность на которые не разграничена:		Земельный участок образован из земель или земельного участка, государственная собственность на которые не разграничена. В соответствии с Федеральным законом от 25 октября 2001 г. № 137-ФЗ "О введении в действие Земельного кодекса Российской Федерации" орган Орган местного самоуправления по управлению муниципальным имуществом "Комитет по управлению имуществом городского округа Краснотурьинск" уполномочен на распоряжение таким земельным участком.	
Сведения о наличии земельного спора о местоположении границ земельных участков:		данные отсутствуют	
Статус записи об объекте недвижимости:		Сведения об объекте недвижимости имеют статус "актуальные"	



ДОКУМЕНТ ПОДПИСАН  
ЭЛЕКТРОННОЙ ПОДПИСЬЮ

Сертификат: 009F0BDC181A023B64597F1E2579BEFB50

Владелец: ФЕДЕРАЛЬНАЯ СЛУЖБА ГОСУДАРСТВЕННОЙ

РЕГИСТРАЦИИ, КАДАСТРА И КАРТОГРАФИИ

Действителен: с 02.08.2024 по 26.10.2025

полное наименование должности

инициалы, фамилия

Земельный участок			
вид объекта недвижимости			
Лист № 3 раздела 1	Всего листов раздела 1: 3	Всего разделов: 7	Всего листов выписки: 38
08.04.2025г. № КУВИ-001/2025-85431505			
Кадастровый номер:		66:50:0000000:7068	
Особые отметки:		<p>Граница земельного участка состоит из 6 контуров. Учетные номера контуров и их площади: 1 - 23 кв.м, 2 - 86.44 кв.м, 3 - 945.72 кв.м, 4 - 1078.57 кв.м, 5 - 11466.92 кв.м, 6 - 5487.96 кв.м.</p> <p>Сведения об ограничениях права на объект недвижимости, обременениях данного объекта, не зарегистрированных в реестре прав, ограничений прав и обременений недвижимого имущества: вид ограничения (обременения): ограничения прав на земельный участок, предусмотренные статьей 56 Земельного кодекса Российской Федерации; срок действия: с 14.05.2024; реквизиты документа-основания: постановление "О порядке установления охранных зон объектов электросетевого хозяйства и особых условий использования земельных участков, расположенных в границах таких зон" от 24.02.2009 № 160 выдан: Правительство Российской Федерации. вид ограничения (обременения): ограничения прав на земельный участок, предусмотренные статьей 56 Земельного кодекса Российской Федерации; срок действия: с 20.06.2024; реквизиты документа-основания: постановление «Об установлении публичного сервитута» от 27.02.2024 № 01-01/170 выдан: Администрация городского округа Краснотурьинск; постановление о внесении изменений в постановление Администрации городского округа Краснотурьинск от 27.02.2024 №01-01/170 «Об установлении публичного сервитута» от 18.06.2024 № 01-01/455 выдан: Администрация городского округа Краснотурьинск. вид ограничения (обременения): ограничения прав на земельный участок, предусмотренные статьей 56 Земельного кодекса Российской Федерации; срок действия: с 05.12.2024; реквизиты документа-основания: приказ "О территории культурного наследия «Кладбище XIX–начала XX веков на территории центральной площади города Краснотурьинска», расположенный по адресу (местонахождение): Свердловская область, г. Краснотурьинск, в перечень выявленных объектов культурного наследия Свердловской области, утверждении его границ территории и установлении режима использования данной территории" от 18.11.2024 № 721 выдан: Управление государственной охраны объектов культурного наследия Свердловской области. Земельный участок подлежит снятию с государственного кадастрового учета по истечении пяти лет со дня его государственного кадастрового учета, если на него не будут зарегистрированы права. Сведения, необходимые для заполнения раздела: 2 - Сведения о зарегистрированных правах, отсутствуют.</p>	
Получатель выписки:		Администрация городского округа Краснотурьинск	



ДОКУМЕНТ ПОДПИСАН  
ЭЛЕКТРОННОЙ ПОДПИСЬЮ

Сертификат: 009F0BDC181A023B64597F1E2579BEFB50

Владелец: ФЕДЕРАЛЬНАЯ СЛУЖБА ГОСУДАРСТВЕННОЙ

РЕГИСТРАЦИИ, КАДАСТРА И КАРТОГРАФИИ

Действителен: с 02.08.2024 по 26.10.2025

полное наименование должности

инициалы, фамилия

Выписка из Единого государственного реестра недвижимости об объекте недвижимости

Описание местоположения земельного участка

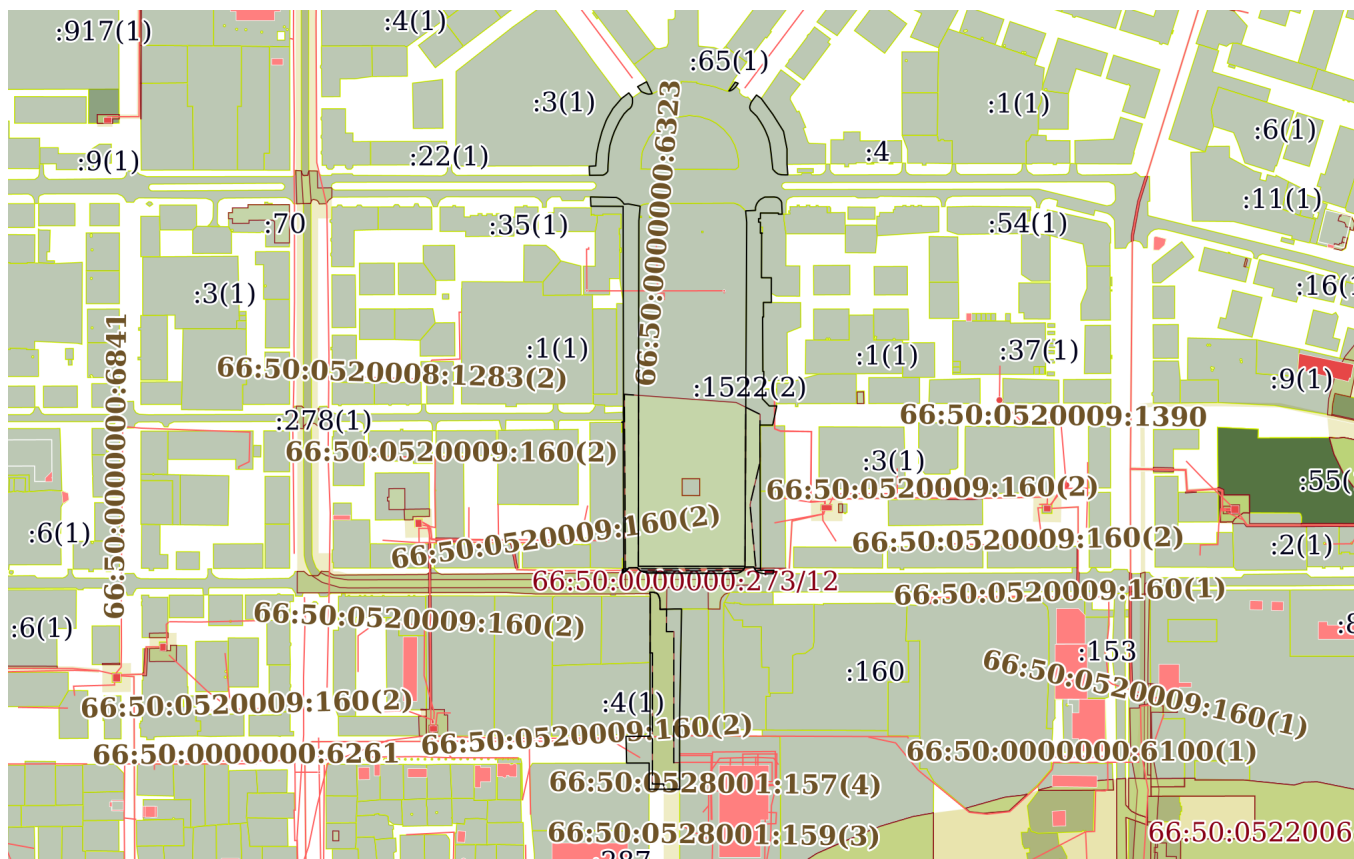
Земельный участок			
вид объекта недвижимости			

Лист № 1 раздела 3	Всего листов раздела 3: 7	Всего разделов: 7	Всего листов выписки: 38
--------------------	---------------------------	-------------------	--------------------------


08.04.2025г. № КУВИ-001/2025-85431505

Кадастровый номер: 66:50:0000000:7068

План (чертеж, схема) земельного участка



Масштаб 1:7000      Условные обозначения:



ДОКУМЕНТ ПОДПИСАН  
ЭЛЕКТРОННОЙ ПОДПИСЬЮ

Сертификат: 009F0BDC181A023B64597F1E2579BEFB50  
Владелец: ФЕДЕРАЛЬНАЯ СЛУЖБА ГОСУДАРСТВЕННОЙ  
РЕГИСТРАЦИИ, КАДАСТРА И КАРТОГРАФИИ  
Действителен: с 02.08.2024 по 26.10.2025

полное наименование должности		инициалы, фамилия
-------------------------------	--	-------------------

Земельный участок

вид объекта недвижимости

Лист № 2 раздела 3

Всего листов раздела 3: 7

Всего разделов: 7

Всего листов выписки: 38

08.04.2025г. № КУВИ-001/2025-85431505

Кадастровый номер:

66:50:0000000:7068

:7067(1)

:7068(1)

Масштаб 1:80

Условные обозначения:



ДОКУМЕНТ ПОДПИСАН  
ЭЛЕКТРОННОЙ ПОДПИСЬЮ

Сертификат: 009F0BDC181A023B64597F1E2579BEFB50

Владелец: ФЕДЕРАЛЬНАЯ СЛУЖБА ГОСУДАРСТВЕННОЙ

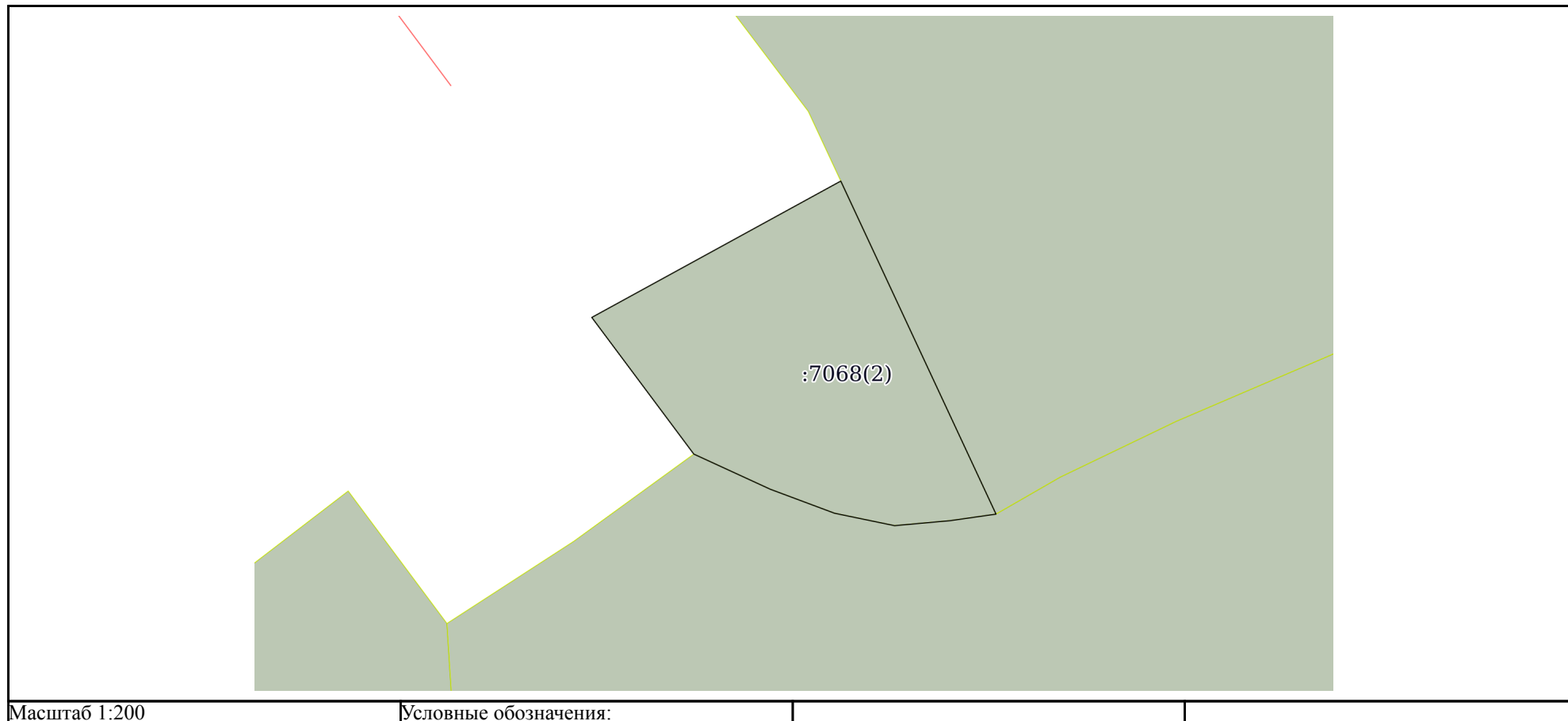
РЕГИСТРАЦИИ, КАДАСТРА И КАРТОГРАФИИ

Действителен: с 02.08.2024 по 26.10.2025

полное наименование должности

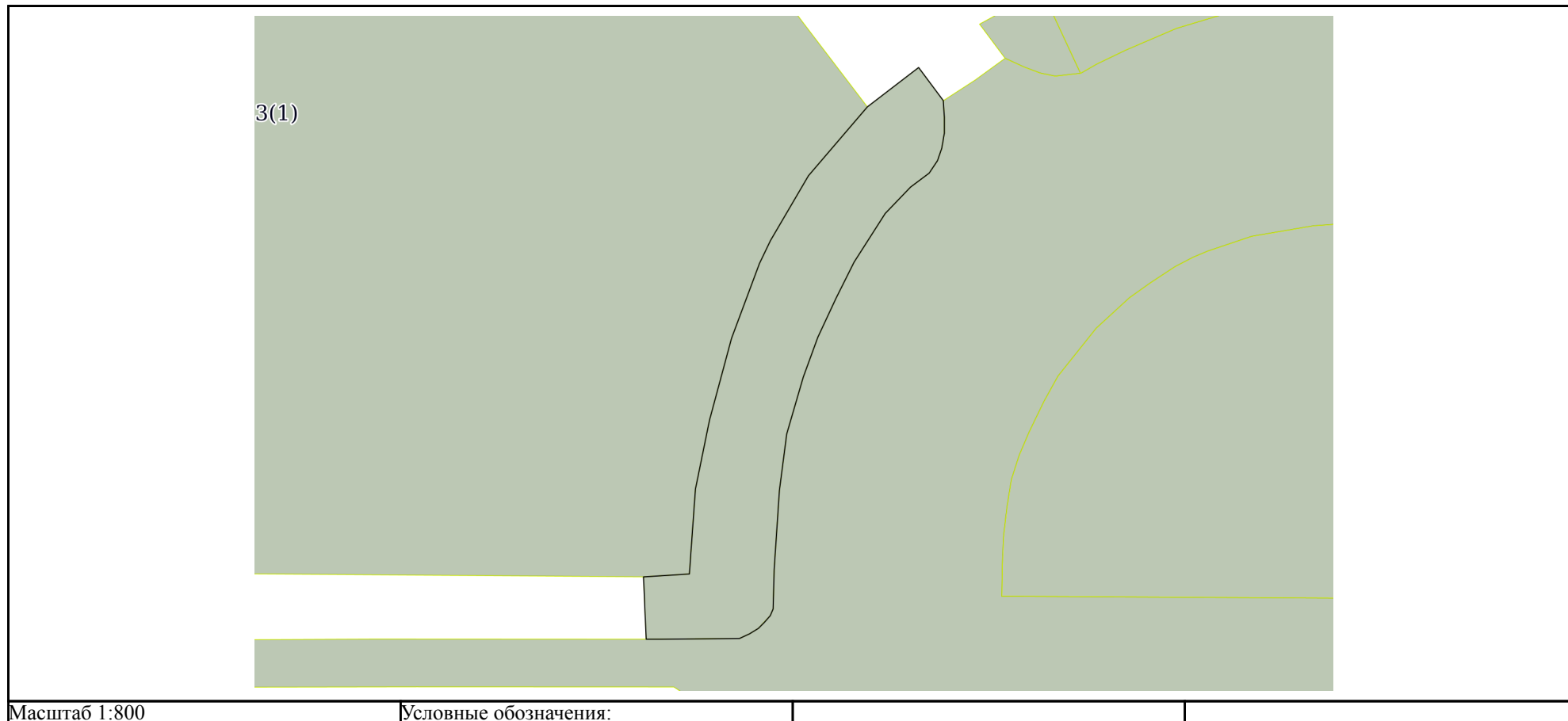
инициалы, фамилия

Земельный участок			
вид объекта недвижимости			
Лист № 3 раздела 3	Всего листов раздела 3: 7	Всего разделов: 7	Всего листов выписки: 38
08.04.2025г. № КУВИ-001/2025-85431505			
Кадастровый номер:		66:50:0000000:7068	



полное наименование должности	 <p>ДОКУМЕНТ ПОДПИСАН ЭЛЕКТРОННОЙ ПОДПИСЬЮ</p> <p>Сертификат: 009F0BDC181A023B64597F1E2579BEFB50</p> <p>Владелец: ФЕДЕРАЛЬНАЯ СЛУЖБА ГОСУДАРСТВЕННОЙ РЕГИСТРАЦИИ, КАДАСТРА И КАРТОГРАФИИ</p> <p>Действителен: с 02.08.2024 по 26.10.2025</p>	инициалы, фамилия

Земельный участок			
вид объекта недвижимости			
Лист № 4 раздела 3	Всего листов раздела 3: 7	Всего разделов: 7	Всего листов выписки: 38
08.04.2025г. № КУВИ-001/2025-85431505			
Кадастровый номер:		66:50:0000000:7068	



полное наименование должности	 ДОКУМЕНТ ПОДПИСАН ЭЛЕКТРОННОЙ ПОДПИСЬЮ	инициалы, фамилия
	Сертификат: 009F0BDC181A023B64597F1E2579BEFB50 Владелец: ФЕДЕРАЛЬНАЯ СЛУЖБА ГОСУДАРСТВЕННОЙ РЕГИСТРАЦИИ, КАДАСТРА И КАРТОГРАФИИ Действителен: с 02.08.2024 по 26.10.2025	

Земельный участок

вид объекта недвижимости

Лист № 5 раздела 3

Всего листов раздела 3: 7

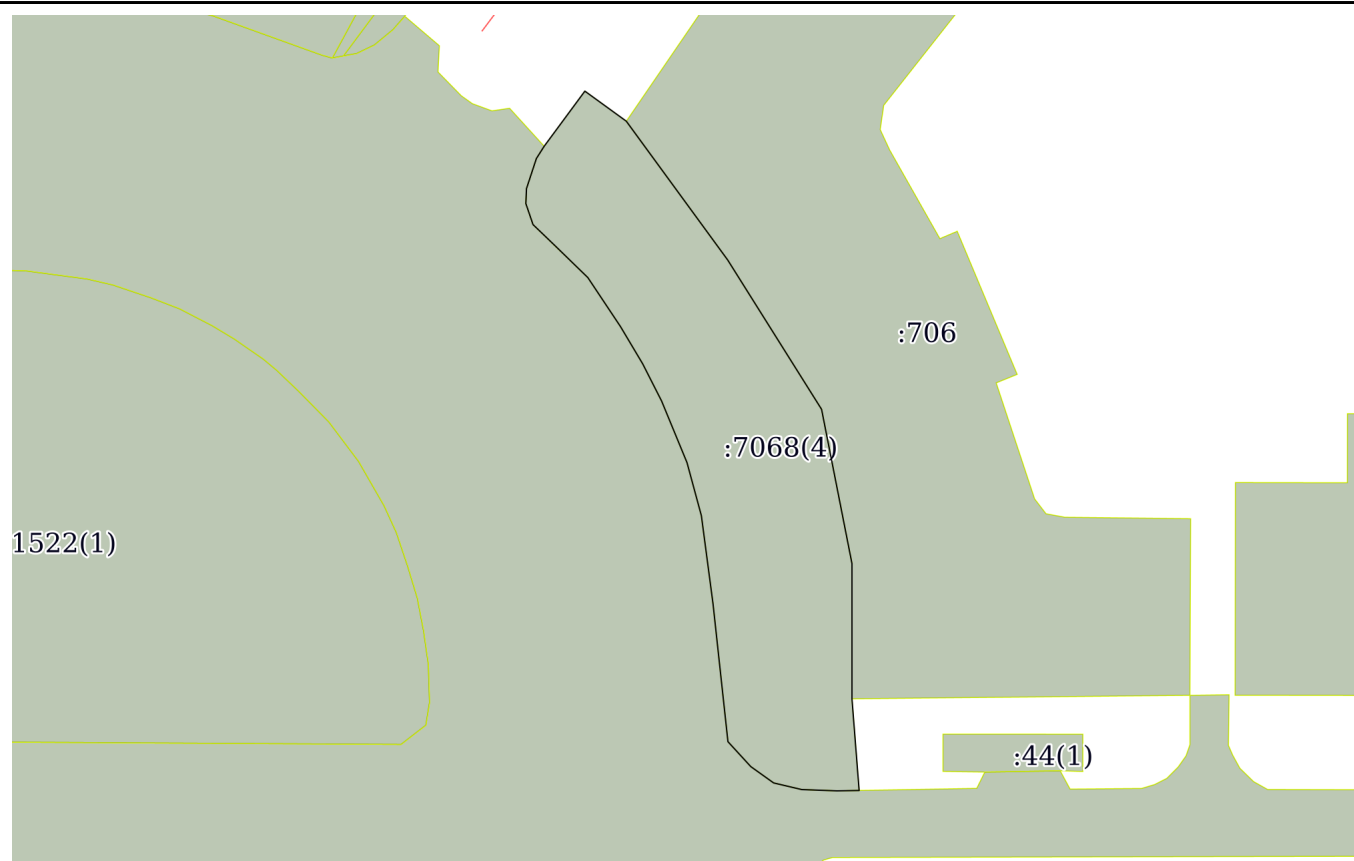
Всего разделов: 7

Всего листов выписки: 38

08.04.2025г. № КУВИ-001/2025-85431505

Кадастровый номер:

66:50:0000000:7068



Масштаб 1:800

Условные обозначения:

ДОКУМЕНТ ПОДПИСАН  
ЭЛЕКТРОННОЙ ПОДПИСЬЮ

Сертификат: 009F0BDC181A023B64597F1E2579BEFB50

Владелец: ФЕДЕРАЛЬНАЯ СЛУЖБА ГОСУДАРСТВЕННОЙ  
РЕГИСТРАЦИИ, КАДАСТРА И КАРТОГРАФИИ  
Действителен: с 02.08.2024 по 26.10.2025

полное наименование должности

инициалы, фамилия

Земельный участок

вид объекта недвижимости

Лист № 6 раздела 3

Всего листов раздела 3: 7

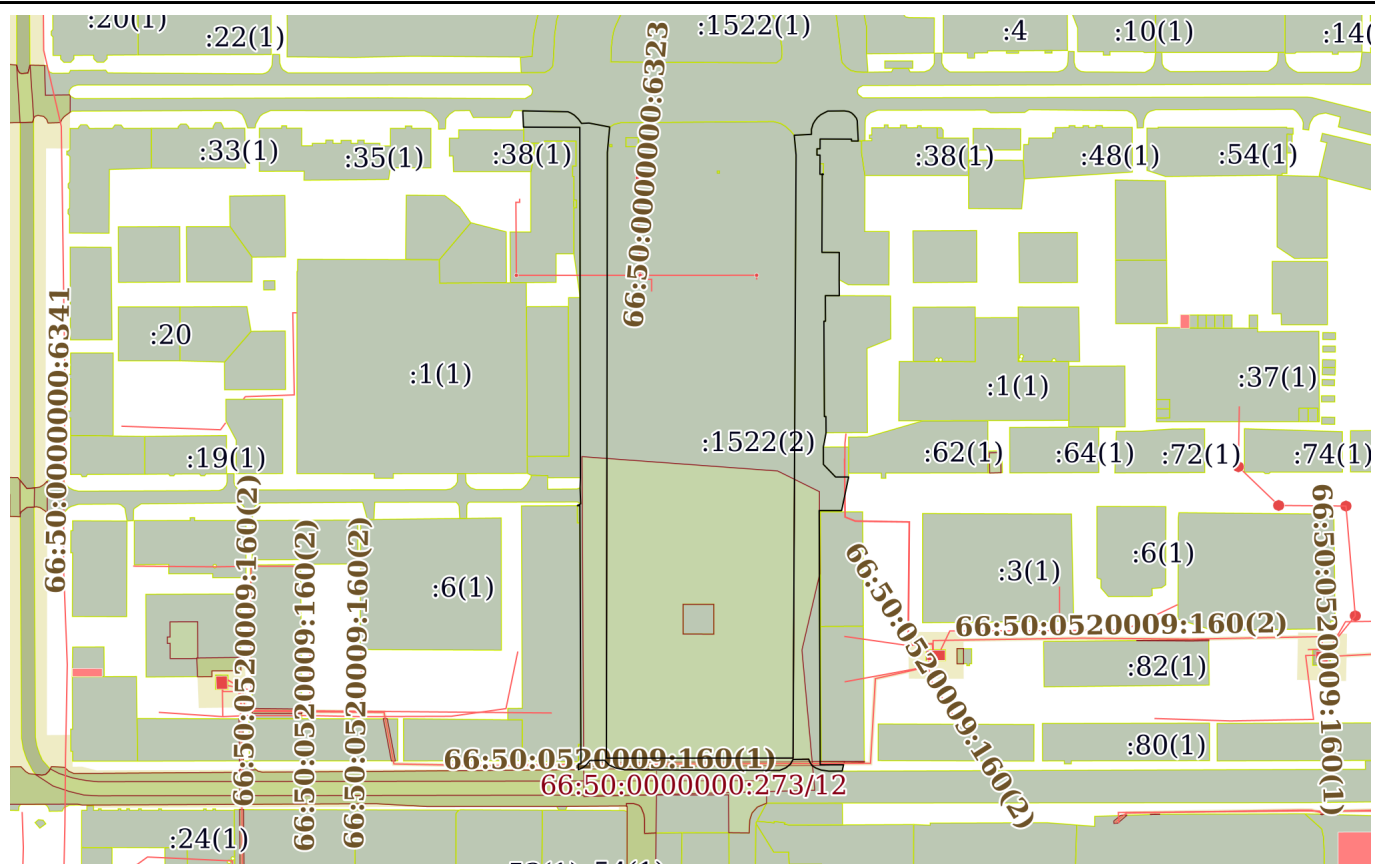
Всего разделов: 7

Всего листов выписки: 38

08.04.2025г. № КУВИ-001/2025-85431505

Кадастровый номер:

66:50:0000000:7068



Масштаб 1:4000

Условные обозначения:



ДОКУМЕНТ ПОДПИСАН  
ЭЛЕКТРОННОЙ ПОДПИСЬЮ

Сертификат: 009F0BDC181A023B64597F1E2579BEFB50

Владелец: ФЕДЕРАЛЬНАЯ СЛУЖБА ГОСУДАРСТВЕННОЙ

РЕГИСТРАЦИИ, КАДАСТРА И КАРТОГРАФИИ

Действителен: с 02.08.2024 по 26.10.2025

полное наименование должности

инициалы, фамилия

Земельный участок

вид объекта недвижимости

Лист № 7 раздела 3

Всего листов раздела 3: 7

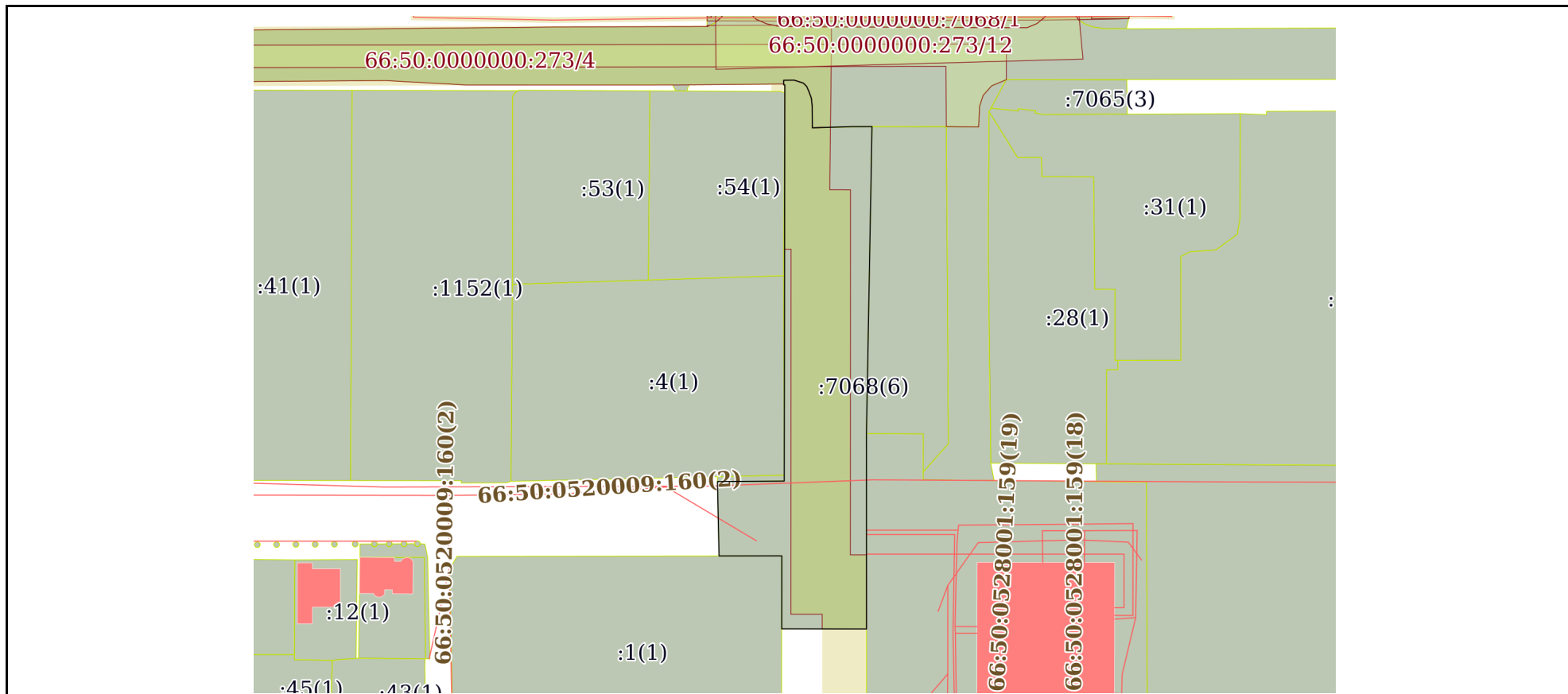
Всего разделов: 7

Всего листов выписки: 38

08.04.2025г. № КУВИ-001/2025-85431505

Кадастровый номер:

66:50:0000000:7068



Масштаб 1:2000

Условные обозначения:



ДОКУМЕНТ ПОДПИСАН  
ЭЛЕКТРОННОЙ ПОДПИСЬЮ

Сертификат: 009F0BDC181A023B64597F1E2579BEFB50

Владелец: ФЕДЕРАЛЬНАЯ СЛУЖБА ГОСУДАРСТВЕННОЙ  
РЕГИСТРАЦИИ, КАДАСТРА И КАРТОГРАФИИ  
Действителен: с 02.08.2024 по 26.10.2025

полное наименование должности

инициалы, фамилия

## Выписка из Единого государственного реестра недвижимости об объекте недвижимости

## Описание местоположения земельного участка

Земельный участок			
вид объекта недвижимости			
Лист № 1 раздела 3.1	Всего листов раздела 3.1: 8	Всего разделов: 7	Всего листов выписки: 38
08.04.2025г. № КУВИ-001/2025-85431505			
Кадастровый номер:		66:50:0000000:7068	

Описание местоположения границ земельного участка							
№ п/п	Номер точки		Дирекционный угол	Горизонтальное положение, м	Описание закрепления на местности	Кадастровые номера смежных участков	Сведения об адресах правообладателей смежных земельных участков
	начальная	конечная					
1	2	3	4	5	6	7	8
1	1.1.1	1.1.2	89°35.6'	22.51	данные отсутствуют	66:50:0000000:7065(1)	данные отсутствуют
2	1.1.2	1.1.3	0°5.2'	133.49	данные отсутствуют	данные отсутствуют	данные отсутствуют
3	1.1.3	1.1.4	270°0.0'	0.34	данные отсутствуют	данные отсутствуют	данные отсутствуют
4	1.1.4	1.1.5	352°24.3'	0.3	данные отсутствуют	66:50:0000000:273(1)	данные отсутствуют
5	1.1.5	1.1.6	0°0.0'	1.25	данные отсутствуют	66:50:0000000:273(1)	данные отсутствуют
6	1.1.6	1.1.7	89°21.2'	3.54	данные отсутствуют	66:50:0000000:273(1)	данные отсутствуют
7	1.1.7	1.1.8	107°45.9'	3.24	данные отсутствуют	66:50:0000000:273(1)	данные отсутствуют
8	1.1.8	1.1.9	135°0.0'	1.58	данные отсутствуют	66:50:0000000:273(1)	данные отсутствуют
9	1.1.9	1.1.10	155°54.4'	1.76	данные отсутствуют	66:50:0000000:273(1)	данные отсутствуют
10	1.1.10	1.1.11	159°57.5'	2.48	данные отсутствуют	66:50:0000000:273(1)	данные отсутствуют
11	1.1.11	1.1.12	173°59.5'	2.48	данные отсутствуют	66:50:0000000:273(1)	данные отсутствуют
12	1.1.12	1.1.13	179°18.9'	7.53	данные отсутствуют	66:50:0000000:273(1)	данные отсутствуют
13	1.1.13	1.1.14	88°13.3'	2.9	данные отсутствуют	66:50:0000000:273(1)	данные отсутствуют
14	1.1.14	1.1.15	88°18.2'	10.47	данные отсутствуют	66:50:0000000:273(1)	данные отсутствуют
15	1.1.15	1.1.16	89°54.9'	6.73	данные отсутствуют	66:50:0000000:273(1)	данные отсутствуют
16	1.1.16	1.1.17	181°2.2'	103.46	данные отсутствуют	66:50:0000000:7065(2)	данные отсутствуют
17	1.1.17	1.1.18	179°59.0'	65.81	данные отсутствуют	66:50:0000000:6361(1)	адрес отсутствует
18	1.1.18	1.1.19	270°4.8'	28.59	данные отсутствуют	данные отсутствуют	данные отсутствуют
19	1.1.19	1.1.20	0°2.8'	24.58	данные отсутствуют	66:50:0528004:1(1)	адрес отсутствует; krasim@inbox.ru, Россия, Свердловская область, г. Краснотурьинск, ул. Бульвар Мира, д. 13



ДОКУМЕНТ ПОДПИСАН  
ЭЛЕКТРОННОЙ ПОДПИСЬЮ

Сертификат: 009F0BDC181A023B64597F1E2579BEFB50

Владелец: ФЕДЕРАЛЬНАЯ СЛУЖБА ГОСУДАРСТВЕННОЙ

РЕГИСТРАЦИИ, КАДАСТРА И КАРТОГРАФИИ

Действителен: с 02.08.2024 по 26.10.2025

полное наименование должности

инициалы, фамилия

Земельный участок			
вид объекта недвижимости			
Лист № 2 раздела 3.1	Всего листов раздела 3.1: 8	Всего разделов: 7	Всего листов выписки: 38

08.04.2025г. № КУВИ-001/2025-85431505

Кадастровый номер: 66:50:0000000:7068

20	1.1.20	1.1.21	269°55.1'	21.15	данные отсутствуют	66:50:0528004:1(1)	адрес отсутствует; krasim@inbox.ru, Россия, Свердловская область, г. Красногурьинск, ул. Бульвар Мира, д. 13
21	1.1.21	1.1.1	358°47.3'	25.07	данные отсутствуют	данные отсутствуют	данные отсутствуют
22	2.1.1	2.1.2	185°10.1'	13.66	данные отсутствуют	66:50:0520009:1522(2)	данные отсутствуют
23	2.1.2	2.1.3	180°5.3'	324.47	данные отсутствуют	66:50:0520009:1522(2)	данные отсутствуют
24	2.1.3	2.1.4	89°58.6'	100.04	данные отсутствуют	66:50:0520009:1522(2)	данные отсутствуют
25	2.1.4	2.1.5	0°17.2'	323	данные отсутствуют	66:50:0520009:1522(2)	данные отсутствуют
26	2.1.5	2.1.6	354°40.4'	10.67	данные отсутствуют	66:50:0520009:1522(2)	данные отсутствуют
27	2.1.6	2.1.7	87°1.6'	9.25	данные отсутствуют	66:50:0000000:266(1)	данные отсутствуют
28	2.1.7	2.1.8	0°0.0'	2.73	данные отсутствуют	66:50:0000000:266(1)	данные отсутствуют
29	2.1.8	2.1.9	16°53.2'	2.93	данные отсутствуют	66:50:0000000:266(1)	данные отсутствуют
30	2.1.9	2.1.10	30°15.4'	1.94	данные отсутствуют	66:50:0000000:266(1)	данные отсутствуют
31	2.1.10	2.1.11	37°34.1'	2.3	данные отсутствуют	66:50:0000000:266(1)	данные отсутствуют
32	2.1.11	2.1.12	49°56.3'	2.3	данные отсутствуют	66:50:0000000:266(1)	данные отсутствуют
33	2.1.12	2.1.13	61°55.7'	2.38	данные отсутствуют	66:50:0000000:266(1)	данные отсутствуют
34	2.1.13	2.1.14	63°26.1'	1.88	данные отсутствуют	66:50:0000000:266(1)	данные отсутствуют
35	2.1.14	2.1.15	89°25.0'	8.85	данные отсутствуют	66:50:0000000:266(1)	данные отсутствуют
36	2.1.15	2.1.16	98°19.9'	2.42	данные отсутствуют	66:50:0000000:266(1)	данные отсутствуют
37	2.1.16	2.1.17	116°33.9'	1.72	данные отсутствуют	66:50:0000000:266(1)	данные отсутствуют
38	2.1.17	2.1.18	132°38.0'	1.71	данные отсутствуют	66:50:0000000:266(1)	данные отсутствуют
39	2.1.18	2.1.19	141°25.7'	2.02	данные отсутствуют	66:50:0000000:266(1)	данные отсутствуют
40	2.1.19	2.1.20	160°42.6'	1.48	данные отсутствуют	66:50:0000000:266(1)	данные отсутствуют
41	2.1.20	2.1.21	177°12.8'	10.9	данные отсутствуют	66:50:0000000:266(1)	данные отсутствуют
42	2.1.21	2.1.22	270°19.1'	3.6	данные отсутствуют	66:50:0520009:40(1)	данные отсутствуют
43	2.1.22	2.1.23	0°0.0'	1	данные отсутствуют	66:50:0520009:40(1)	данные отсутствуют
44	2.1.23	2.1.24	270°18.1'	3.79	данные отсутствуют	66:50:0520009:40(1)	данные отсутствуют
45	2.1.24	2.1.25	270°13.1'	13.06	данные отсутствуют	66:50:0520009:40(1)	данные отсутствуют
46	2.1.25	2.1.26	180°13.1'	5.25	данные отсутствуют	66:50:0520009:40(1)	данные отсутствуют
47	2.1.26	2.1.27	270°0.0'	1.65	данные отсутствуют	66:50:0520009:40(1)	данные отсутствуют
48	2.1.27	2.1.28	180°20.5'	3.36	данные отсутствуют	66:50:0520009:40(1)	данные отсутствуют



ДОКУМЕНТ ПОДПИСАН  
ЭЛЕКТРОННОЙ ПОДПИСЬЮ

Сертификат: 009F0BDC181A023B64597F1E2579BEFB50

Владелец: ФЕДЕРАЛЬНАЯ СЛУЖБА ГОСУДАРСТВЕННОЙ

РЕГИСТРАЦИИ, КАДАСТРА И КАРТОГРАФИИ

Действителен: с 02.08.2024 по 26.10.2025

полное наименование должности

инициалы, фамилия

Земельный участок			
вид объекта недвижимости			
Лист № 3 раздела 3.1	Всего листов раздела 3.1: 8	Всего разделов: 7	Всего листов выписки: 38

08.04.2025г. № КУВИ-001/2025-85431505

Кадастровый номер: 66:50:0000000:7068

1	2	3	4	5	6	7	8
49	2.1.28	2.1.29	90°0.0`	1.65	данные отсутствуют	66:50:0520009:40(1)	данные отсутствуют
50	2.1.29	2.1.30	180°7.4`	4.67	данные отсутствуют	66:50:0520009:40(1)	данные отсутствуют
51	2.1.30	2.1.31	180°30.7`	5.6	данные отсутствуют	66:50:0520009:1382(1)	данные отсутствуют
52	2.1.31	2.1.32	90°18.4`	1.87	данные отсутствуют	66:50:0520009:1382(1)	данные отсутствуют
53	2.1.32	2.1.33	270°0.0`	0.62	данные отсутствуют	66:50:0520009:1382(1), 66:50:0520009:40(1)	данные отсутствуют
54	2.1.33	2.1.34	180°14.7`	2.34	данные отсутствуют	66:50:0520009:40(1)	данные отсутствуют
55	2.1.34	2.1.35	180°17.2`	8	данные отсутствуют	66:50:0520009:40(1)	данные отсутствуют
56	2.1.35	2.1.36	180°0.0`	2.39	данные отсутствуют	66:50:0520009:40(1)	данные отсутствуют
57	2.1.36	2.1.37	180°16.0`	8.61	данные отсутствуют	66:50:0520009:40(1)	данные отсутствуют
58	2.1.37	2.1.38	180°15.1`	20.5	данные отсутствуют	66:50:0520009:40(1)	данные отсутствуют
59	2.1.38	2.1.39	90°0.0`	0.5	данные отсутствуют	66:50:0520009:40(1)	данные отсутствуют
60	2.1.39	2.1.40	90°13.7`	2.5	данные отсутствуют	66:50:0520009:40(1)	данные отсутствуют
61	2.1.40	2.1.41	90°16.4`	6.3	данные отсутствуют	66:50:0520009:40(1)	данные отсутствуют
62	2.1.41	2.1.42	180°14.1`	14.62	данные отсутствуют	66:50:0520009:40(1)	данные отсутствуют
63	2.1.42	2.1.43	179°23.8`	8.54	данные отсутствуют	данные отсутствуют	данные отсутствуют
64	2.1.43	2.1.44	270°9.2`	7.48	данные отсутствуют	66:50:0520009:101(1)	данные отсутствуют
65	2.1.44	2.1.45	179°46.2`	4.98	данные отсутствуют	66:50:0520009:101(1)	данные отсутствуют
66	2.1.45	2.1.46	179°40.3`	8.71	данные отсутствуют	66:50:0520009:101(1)	данные отсутствуют
67	2.1.46	2.1.47	269°19.6`	0.85	данные отсутствуют	66:50:0520009:101(1)	данные отсутствуют
68	2.1.47	2.1.48	179°43.2`	51.08	данные отсутствуют	66:50:0520009:101(1)	данные отсутствуют
69	2.1.48	2.1.49	89°19.6`	0.85	данные отсутствуют	66:50:0520009:101(1)	данные отсутствуют
70	2.1.49	2.1.50	179°40.3`	8.71	данные отсутствуют	66:50:0520009:101(1)	данные отсутствуют
71	2.1.50	2.1.51	190°40.2`	7.72	данные отсутствуют	данные отсутствуют	данные отсутствуют
72	2.1.51	2.1.52	179°49.0`	9.35	данные отсутствуют	66:50:0520009:121(1)	zaytsev.s.u@mail.ru, Россия, Свердловская область, г. Краснотурьинск, ул. Бульвар Мира, д. 5, кв. 16
73	2.1.52	2.1.53	135°59.6`	9.37	данные отсутствуют	66:50:0520009:121(1)	zaytsev.s.u@mail.ru, Россия, Свердловская область, г. Краснотурьинск, ул. Бульвар Мира, д. 5, кв. 16
74	2.1.53	2.1.54	89°50.2`	7	данные отсутствуют	66:50:0520009:121(1)	zaytsev.s.u@mail.ru, Россия, Свердловская область, г. Краснотурьинск, ул. Бульвар Мира, д. 5, кв. 16



ДОКУМЕНТ ПОДПИСАН  
ЭЛЕКТРОННОЙ ПОДПИСЬЮ

Сертификат: 009F0BDC181A023B64597F1E2579BEFB50

Владелец: ФЕДЕРАЛЬНАЯ СЛУЖБА ГОСУДАРСТВЕННОЙ  
РЕГИСТРАЦИИ, КАДАСТРА И КАРТОГРАФИИ  
Действителен: с 02.08.2024 по 26.10.2025

полное наименование должности

инициалы, фамилия

Земельный участок			
вид объекта недвижимости			
Лист № 4 раздела 3.1	Всего листов раздела 3.1: 8	Всего разделов: 7	Всего листов выписки: 38

08.04.2025г. № КУВИ-001/2025-85431505

Кадастровый номер: 66:50:0000000:7068

1	2	3	4	5	6	7	8
75	2.1.54	2.1.55	191°50.2'	18.38	данные отсутствуют	данные отсутствуют	данные отсутствуют
76	2.1.55	2.1.56	270°2.9'	12.03	данные отсутствуют	66:50:0000000:7067(4)	данные отсутствуют
77	2.1.56	2.1.57	179°46.1'	136.24	данные отсутствуют	66:50:0000000:7067(4)	данные отсутствуют
78	2.1.57	2.1.58	89°49.0'	12.52	данные отсутствуют	66:50:0000000:7067(4)	данные отсутствуют
79	2.1.58	2.1.59	192°23.1'	3.45	данные отсутствуют	данные отсутствуют	данные отсутствуют
80	2.1.59	2.1.60	269°40.8'	7.17	данные отсутствуют	66:50:0000000:273(1)	данные отсутствуют
81	2.1.60	2.1.61	278°13.7'	4.12	данные отсутствуют	66:50:0000000:273(1)	данные отсутствуют
82	2.1.61	2.1.62	290°19.8'	2.96	данные отсутствуют	66:50:0000000:273(1)	данные отсутствуют
83	2.1.62	2.1.63	301°45.5'	2.47	данные отсутствуют	66:50:0000000:273(1)	данные отсутствуют
84	2.1.63	2.1.64	328°26.5'	2.31	данные отсутствуют	66:50:0000000:273(1)	данные отсутствуют
85	2.1.64	2.1.65	337°48.6'	1.64	данные отсутствуют	66:50:0000000:273(1)	данные отсутствуют
86	2.1.65	2.1.66	269°10.8'	8.38	данные отсутствуют	66:50:0000000:273(1)	данные отсутствуют
87	2.1.66	2.1.67	208°39.5'	2.81	данные отсутствуют	66:50:0000000:273(1)	данные отсутствуют
88	2.1.67	2.1.68	231°4.0'	3.28	данные отсутствуют	66:50:0000000:273(1)	данные отсутствуют
89	2.1.68	2.1.69	247°29.4'	3.6	данные отсутствуют	66:50:0000000:273(1)	данные отсутствуют
90	2.1.69	2.1.70	270°17.9'	30.65	данные отсутствуют	66:50:0000000:273(1)	данные отсутствуют
91	2.1.70	2.1.71	270°14.5'	40.3	данные отсутствуют	66:50:0000000:273(1)	данные отсутствуют
92	2.1.71	2.1.72	270°39.5'	3.48	данные отсутствуют	66:50:0000000:273(1)	данные отсутствуют
93	2.1.72	2.1.73	270°4.0'	8.74	данные отсутствуют	66:50:0000000:273(1)	данные отсутствуют
94	2.1.73	2.1.74	281°30.1'	4.71	данные отсутствуют	66:50:0000000:273(1)	данные отсутствуют
95	2.1.74	2.1.75	293°26.8'	3.95	данные отсутствуют	66:50:0000000:273(1)	данные отсутствуют
96	2.1.75	2.1.76	317°12.4'	3.49	данные отсутствуют	66:50:0000000:273(1)	данные отсутствуют
97	2.1.76	2.1.77	269°0.3'	5.18	данные отсутствуют	66:50:0000000:273(1)	данные отсутствуют
98	2.1.77	2.1.78	269°9.8'	2.74	данные отсутствуют	66:50:0000000:273(1)	данные отсутствуют
99	2.1.78	2.1.79	218°12.4'	2.57	данные отсутствуют	66:50:0000000:273(1)	данные отсутствуют
100	2.1.79	2.1.80	229°0.7'	2.73	данные отсутствуют	66:50:0000000:273(1)	данные отсутствуют
101	2.1.80	2.1.81	245°17.0'	2.77	данные отсутствуют	66:50:0000000:273(1)	данные отсутствуют
102	2.1.81	2.1.82	0°11.0'	3.13	данные отсутствуют	данные отсутствуют	данные отсутствуют
103	2.1.82	2.1.83	90°0.0'	1.38	данные отсутствуют	66:50:0000000:7067(5)	данные отсутствуют



ДОКУМЕНТ ПОДПИСАН  
ЭЛЕКТРОННОЙ ПОДПИСЬЮ

Сертификат: 009F0BDC181A023B64597F1E2579BEFB50

Владелец: ФЕДЕРАЛЬНАЯ СЛУЖБА ГОСУДАРСТВЕННОЙ

РЕГИСТРАЦИИ, КАДАСТРА И КАРТОГРАФИИ

Действителен: с 02.08.2024 по 26.10.2025

полное наименование должности

инициалы, фамилия

Земельный участок			
вид объекта недвижимости			
Лист № 5 раздела 3.1	Всего листов раздела 3.1: 8	Всего разделов: 7	Всего листов выписки: 38

08.04.2025г. № КУВИ-001/2025-85431505

Кадастровый номер: 66:50:0000000:7068

1	2	3	4	5	6	7	8
104	2.1.83	2.1.84	359°43.6`	10.45	данные отсутствуют	66:50:0000000:7067(5)	данные отсутствуют
105	2.1.84	2.1.85	359°46.4`	118.69	данные отсутствуют	66:50:0520008:43(1)	данные отсутствуют
106	2.1.85	2.1.86	359°45.2`	9.27	данные отсутствуют	66:50:0000000:7067(3)	данные отсутствуют
107	2.1.86	2.1.87	269°34.9`	1.37	данные отсутствуют	66:50:0000000:7067(3)	данные отсутствуют
108	2.1.87	2.1.88	62°47.9`	2.01	данные отсутствуют	данные отсутствуют	данные отсутствуют
109	2.1.87	2.1.87			данные отсутствуют	66:50:0520008:43(1)	данные отсутствуют
110	2.1.88	2.1.89	357°55.7`	8.58	данные отсутствуют	66:50:0000000:278(1)	данные отсутствуют
111	2.1.89	2.1.90	1°47.0`	5.46	данные отсутствуют	данные отсутствуют	данные отсутствуют
112	2.1.90	2.1.91	359°53.9`	187.67	данные отсутствуют	данные отсутствуют	данные отсутствуют
113	2.1.90	2.1.90			данные отсутствуют	66:50:0520008:1266	адрес отсутствует
114	2.1.91	2.1.92	270°14.8`	30.2	данные отсутствуют	66:50:0000000:7067(2)	данные отсутствуют
115	2.1.92	2.1.93	357°26.3`	8.73	данные отсутствуют	данные отсутствуют	данные отсутствуют
116	2.1.93	2.1.94	91°8.2`	24.21	данные отсутствуют	66:50:0000000:266(1)	данные отсутствуют
117	2.1.94	2.1.95	113°29.9`	1.76	данные отсутствуют	66:50:0000000:266(1)	данные отсутствуют
118	2.1.95	2.1.96	121°36.5`	2.14	данные отсутствуют	66:50:0000000:266(1)	данные отсутствуют
119	2.1.96	2.1.97	134°5.5`	3.12	данные отсутствуют	66:50:0000000:266(1)	данные отсутствуют
120	2.1.97	2.1.98	144°9.2`	2.8	данные отсутствуют	66:50:0000000:266(1)	данные отсутствуют
121	2.1.98	2.1.99	87°7.4`	3.99	данные отсутствуют	66:50:0000000:266(1)	данные отсутствуют
122	2.1.99	2.1.1	100°48.8`	11.3	данные отсутствуют	66:50:0000000:266(1)	данные отсутствуют
123	3.1.1	3.1.2	36°27.8`	7.34	данные отсутствуют	данные отсутствуют	данные отсутствуют
124	3.1.2	3.1.3	125°57.1`	5.48	данные отсутствуют	данные отсутствуют	данные отсутствуют
125	3.1.3	3.1.4	143°49.6`	18.43	данные отсутствуют	66:50:0520007:706	данные отсутствуют
126	3.1.4	3.1.5	147°49.4`	18.89	данные отсутствуют	66:50:0520007:706	данные отсутствуют
127	3.1.5	3.1.6	168°50.6`	16.85	данные отсутствуют	66:50:0520007:706	данные отсутствуют
128	3.1.6	3.1.7	180°0.0`	14.49	данные отсутствуют	66:50:0520007:706	данные отсутствуют
129	3.1.7	3.1.8	175°31.0`	9.85	данные отсутствуют	данные отсутствуют	данные отсутствуют
130	3.1.8	3.1.9	269°2.2`	2.38	данные отсутствуют	66:50:0000000:266(1)	данные отсутствуют
131	3.1.9	3.1.10	272°7.3`	3.78	данные отсутствуют	66:50:0000000:266(1)	данные отсутствуют
132	3.1.10	3.1.11	283°16.3`	3.09	данные отсутствуют	66:50:0000000:266(1)	данные отсутствуют



ДОКУМЕНТ ПОДПИСАН  
ЭЛЕКТРОННОЙ ПОДПИСЬЮ

Сертификат: 009F0BDC181A023B64597F1E2579BEFB50

Владелец: ФЕДЕРАЛЬНАЯ СЛУЖБА ГОСУДАРСТВЕННОЙ

РЕГИСТРАЦИИ, КАДАСТРА И КАРТОГРАФИИ

Действителен: с 02.08.2024 по 26.10.2025

полное наименование должности

инициалы, фамилия

Земельный участок			
вид объекта недвижимости			
Лист № 6 раздела 3.1	Всего листов раздела 3.1: 8	Всего разделов: 7	Всего листов выписки: 38

08.04.2025г. № КУВИ-001/2025-85431505

Кадастровый номер: 66:50:0000000:7068

1	2	3	4	5	6	7	8
133	3.1.11	3.1.12	305°32.3'	3.01	данные отсутствуют	66:50:0000000:266(1)	данные отсутствуют
134	3.1.12	3.1.13	317°27.6'	3.62	данные отсутствуют	66:50:0000000:266(1)	данные отсутствуют
135	3.1.13	3.1.14	353°49.0'	14.86	данные отсутствуют	66:50:0000000:266(1)	данные отсутствуют
136	3.1.14	3.1.15	352°27.9'	9.53	данные отсутствуют	66:50:0000000:266(1)	данные отсутствуют
137	3.1.15	3.1.16	344°49.8'	5.89	данные отсутствуют	66:50:0000000:266(1)	данные отсутствуют
138	3.1.16	3.1.17	337°34.3'	7.13	данные отсутствуют	66:50:0000000:266(1)	данные отсутствуют
139	3.1.17	3.1.18	333°2.0'	4.48	данные отсутствуют	66:50:0000000:266(1)	данные отсутствуют
140	3.1.18	3.1.19	329°11.0'	4.65	данные отсутствуют	66:50:0000000:266(1)	данные отсутствуют
141	3.1.19	3.1.20	326°18.6'	6.31	данные отсутствуют	66:50:0000000:266(1)	данные отсутствуют
142	3.1.20	3.1.21	314°10.6'	4.92	данные отсутствуют	66:50:0000000:266(1)	данные отсутствуют
143	3.1.21	3.1.22	313°45.3'	3.25	данные отсутствуют	66:50:0000000:266(1)	данные отсутствуют
144	3.1.22	3.1.23	341°6.5'	2.38	данные отсутствуют	66:50:0000000:266(1)	данные отсутствуют
145	3.1.23	3.1.24	2°29.4'	1.61	данные отсутствуют	66:50:0000000:266(1)	данные отсутствуют
146	3.1.24	3.1.25	18°13.3'	3.39	данные отсутствуют	66:50:0000000:266(1)	данные отсутствуют
147	3.1.25	3.1.1	32°28.3'	1.56	данные отсутствуют	66:50:0000000:266(1)	данные отсутствуют
148	4.1.1	4.1.2	86°24.4'	6.22	данные отсутствуют	66:50:0520006:3(1)	адрес отсутствует; Россия, Свердловская область, г. Красноурьинск, ул. Базстроевская, д. 1
149	4.1.2	4.1.3	4°5.2'	11.51	данные отсутствуют	66:50:0520006:3(1)	адрес отсутствует; Россия, Свердловская область, г. Красноурьинск, ул. Базстроевская, д. 1
150	4.1.3	4.1.4	11°32.1'	9.5	данные отсутствуют	66:50:0520006:3(1)	адрес отсутствует; Россия, Свердловская область, г. Красноурьинск, ул. Базстроевская, д. 1
151	4.1.4	4.1.5	15°4.0'	11.46	данные отсутствуют	66:50:0520006:3(1)	адрес отсутствует; Россия, Свердловская область, г. Красноурьинск, ул. Базстроевская, д. 1
152	4.1.5	4.1.6	20°27.8'	10.81	данные отсутствуют	66:50:0520006:3(1)	адрес отсутствует; Россия, Свердловская область, г. Красноурьинск, ул. Базстроевская, д. 1
153	4.1.6	4.1.7	25°40.3'	3.44	данные отсутствуют	66:50:0520006:3(1)	адрес отсутствует; Россия, Свердловская область, г. Красноурьинск, ул. Базстроевская, д. 1
154	4.1.7	4.1.8	30°22.4'	10.17	данные отсутствуют	66:50:0520006:3(1)	адрес отсутствует; Россия, Свердловская область, г. Красноурьинск, ул. Базстроевская, д. 1
155	4.1.8	4.1.9	40°34.0'	12.26	данные отсутствуют	66:50:0520006:3(1)	адрес отсутствует; Россия, Свердловская область, г. Красноурьинск, ул. Базстроевская, д. 1



ДОКУМЕНТ ПОДПИСАН  
ЭЛЕКТРОННОЙ ПОДПИСЬЮ

Сертификат: 009F0BDC181A023B64597F1E2579BEFB50

Владелец: ФЕДЕРАЛЬНАЯ СЛУЖБА ГОСУДАРСТВЕННОЙ

РЕГИСТРАЦИИ, КАДАСТРА И КАРТОГРАФИИ

Действителен: с 02.08.2024 по 26.10.2025

полное наименование должности

инициалы, фамилия

Земельный участок			
вид объекта недвижимости			
Лист № 7 раздела 3.1	Всего листов раздела 3.1: 8	Всего разделов: 7	Всего листов выписки: 38

08.04.2025г. № КУВИ-001/2025-85431505

Кадастровый номер: 66:50:0000000:7068

1	2	3	4	5	6	7	8
156	4.1.9	4.1.10	52°29.2'	8.74	данные отсутствуют	данные отсутствуют	данные отсутствуют
157	4.1.10	4.1.11	143°17.6'	5.59	данные отсутствуют	данные отсутствуют	данные отсутствуют
158	4.1.11	4.1.12	176°25.4'	2.24	данные отсутствуют	66:50:0000000:266(1)	данные отсутствуют
159	4.1.12	4.1.13	180°0.0'	2.17	данные отсутствуют	66:50:0000000:266(1)	данные отсутствуют
160	4.1.13	4.1.14	189°46.9'	2.06	данные отсутствуют	66:50:0000000:266(1)	данные отсутствуют
161	4.1.14	4.1.15	199°2.8'	1.78	данные отсутствуют	66:50:0000000:266(1)	данные отсутствуют
162	4.1.15	4.1.16	213°41.4'	2.02	данные отсутствуют	66:50:0000000:266(1)	данные отсутствуют
163	4.1.16	4.1.17	233°7.8'	3.15	данные отсутствуют	66:50:0000000:266(1)	данные отсутствуют
164	4.1.17	4.1.18	223°51.2'	4.95	данные отсутствуют	66:50:0000000:266(1)	данные отсутствуют
165	4.1.18	4.1.19	212°36.7'	7.81	данные отсутствуют	66:50:0000000:266(1)	данные отсутствуют
166	4.1.19	4.1.20	206°33.9'	5.48	данные отсутствуют	66:50:0000000:266(1)	данные отсутствуют
167	4.1.20	4.1.21	205°1.0'	5.79	данные отсутствуют	66:50:0000000:266(1)	данные отсутствуют
168	4.1.21	4.1.22	200°4.6'	5.74	данные отсутствуют	66:50:0000000:266(1)	данные отсутствуют
169	4.1.22	4.1.23	196°14.4'	8.01	данные отсутствуют	66:50:0000000:266(1)	данные отсутствуют
170	4.1.23	4.1.24	187°23.0'	7.7	данные отсутствуют	66:50:0000000:266(1)	данные отсутствуют
171	4.1.24	4.1.25	183°47.6'	10.73	данные отсутствуют	66:50:0000000:266(1)	данные отсутствуют
172	4.1.25	4.1.26	181°30.4'	5.32	данные отсутствуют	66:50:0000000:266(1)	данные отсутствуют
173	4.1.26	4.1.27	203°11.9'	0.99	данные отсутствуют	66:50:0000000:266(1)	данные отсутствуют
174	4.1.27	4.1.28	221°19.1'	1.21	данные отсутствуют	66:50:0000000:266(1)	данные отсутствуют
175	4.1.28	4.1.29	225°0.0'	1.15	данные отсутствуют	66:50:0000000:266(1)	данные отсутствуют
176	4.1.29	4.1.30	238°28.4'	1.4	данные отсутствуют	66:50:0000000:266(1)	данные отсутствуют
177	4.1.30	4.1.31	245°8.7'	1.5	данные отсутствуют	66:50:0000000:266(1)	данные отсутствуют
178	4.1.31	4.1.32	269°27.8'	10.68	данные отсутствуют	66:50:0000000:266(1)	данные отсутствуют
179	4.1.32	4.1.33	270°0.0'	1.94	данные отсутствуют	66:50:0000000:266(1)	данные отсутствуют
180	4.1.33	4.1.1	357°29.2'	8.44	данные отсутствуют	данные отсутствуют	данные отсутствуют
181	5.1.1	5.1.2	261°52.2'	1.56	данные отсутствуют	66:50:0000000:266(1)	данные отсутствуют
182	5.1.2	5.1.3	264°51.6'	1.9	данные отсутствуют	66:50:0000000:266(1)	данные отсутствуют
183	5.1.3	5.1.4	281°41.3'	2.07	данные отсутствуют	66:50:0000000:266(1)	данные отсутствуют
184	5.1.4	5.1.5	290°28.1'	2.32	данные отсутствуют	66:50:0000000:266(1)	данные отсутствуют



ДОКУМЕНТ ПОДПИСАН  
ЭЛЕКТРОННОЙ ПОДПИСЬЮ

Сертификат: 009F0BDC181A023B64597F1E2579BEFB50

Владелец: ФЕДЕРАЛЬНАЯ СЛУЖБА ГОСУДАРСТВЕННОЙ

РЕГИСТРАЦИИ, КАДАСТРА И КАРТОГРАФИИ

Действителен: с 02.08.2024 по 26.10.2025

полное наименование должности

инициалы, фамилия

Земельный участок			
вид объекта недвижимости			
Лист № 8 раздела 3.1	Всего листов раздела 3.1: 8	Всего разделов: 7	Всего листов выписки: 38

08.04.2025г. № КУВИ-001/2025-85431505

Кадастровый номер: 66:50:0000000:7068

1	2	3	4	5	6	7	8
185	5.1.5	5.1.6	294°40.6`	2.85	данные отсутствуют	66:50:0000000:266(1)	данные отсутствуют
186	5.1.6	5.1.7	323°14.9`	5.77	данные отсутствуют	данные отсутствуют	данные отсутствуют
187	5.1.7	5.1.8	61°17.9`	9.6	данные отсутствуют	данные отсутствуют	данные отсутствуют
188	5.1.8	5.1.1	155°0.2`	12.42	данные отсутствуют	66:50:0520004:65(1)	Россия, Свердловская область, г. Краснотурьинск, ул. Молодежная, д. 1; адрес отсутствует
189	6.1.1	6.1.2	36°41.5`	10.28	данные отсутствуют	66:50:0000000:7067(1)	данные отсутствуют
190	6.1.2	6.1.3	111°57.2`	2.78	данные отсутствуют	данные отсутствуют	данные отсутствуют
191	6.1.3	6.1.4	215°55.4`	3.63	данные отсутствуют	данные отсутствуют	данные отсутствуют
192	6.1.4	6.1.5	221°11.2`	1.91	данные отсутствуют	66:50:0000000:266(1)	данные отсутствуют
193	6.1.5	6.1.6	230°30.4`	2.58	данные отсутствуют	66:50:0000000:266(1)	данные отсутствуют
194	6.1.6	6.1.7	244°17.4`	2.1	данные отсутствуют	66:50:0000000:266(1)	данные отсутствуют
195	6.1.7	6.1.1	259°27.1`	1.47	данные отсутствуют	66:50:0000000:266(1)	данные отсутствуют



ДОКУМЕНТ ПОДПИСАН  
ЭЛЕКТРОННОЙ ПОДПИСЬЮ

Сертификат: 009F0BDC181A023B64597F1E2579BEFB50

Владелец: ФЕДЕРАЛЬНАЯ СЛУЖБА ГОСУДАРСТВЕННОЙ

РЕГИСТРАЦИИ, КАДАСТРА И КАРТОГРАФИИ

Действителен: с 02.08.2024 по 26.10.2025

полное наименование должности

инициалы, фамилия

Выписка из Единого государственного реестра недвижимости об объекте недвижимости  
Описание местоположения земельного участка

Земельный участок			
вид объекта недвижимости			
Лист № 1 раздела 3.2	Всего листов раздела 3.2: 8	Всего разделов: 7	Всего листов выписки: 38
08.04.2025г. № КУВИ-001/2025-85431505			
Кадастровый номер:		66:50:0000000:7068	

Сведения о характерных точках границы земельного участка				
Система координат МСК-66, зона I				
Номер точки	Координаты, м		Описание закрепления на местности	Средняя квадратичная погрешность определения координат характерных точек границ земельного участка, м
	X	Y		
1	2	3	4	5
1	716864.31	1508186.98	-	0.1
2	716872.55	1508193.12	-	0.1
3	716871.51	1508195.7	-	0.1
4	716868.57	1508193.57	-	0.1
5	716867.13	1508192.31	-	0.1
6	716865.49	1508190.32	-	0.1
7	716864.58	1508188.43	-	0.1
1	716864.31	1508186.98	-	0.1
1	716861.77	1508115.03	-	0.1
2	716861.55	1508113.49	-	0.1
3	716861.38	1508111.6	-	0.1
4	716861.8	1508109.57	-	0.1
5	716862.61	1508107.4	-	0.1
6	716863.8	1508104.81	-	0.1
7	716868.42	1508101.36	-	0.1
8	716873.03	1508109.78	-	0.1
1	716861.77	1508115.03	-	0.1
1	716793.67	1508055.9	-	0.1
2	716794.06	1508062.11	-	0.1
3	716805.54	1508062.93	-	0.1
4	716814.85	1508064.83	-	0.1
5	716825.92	1508067.81	-	0.1



ДОКУМЕНТ ПОДПИСАН  
ЭЛЕКТРОННОЙ ПОДПИСЬЮ

Сертификат: 009F0BDC181A023B64597F1E2579BEFB50

Владелец: ФЕДЕРАЛЬНАЯ СЛУЖБА ГОСУДАРСТВЕННОЙ

РЕГИСТРАЦИИ, КАДАСТРА И КАРТОГРАФИИ

Действителен: с 02.08.2024 по 26.10.2025

полное наименование должности

инициалы, фамилия

Земельный участок			
вид объекта недвижимости			
Лист № 2 раздела 3.2	Всего листов раздела 3.2: 8	Всего разделов: 7	Всего листов выписки: 38

08.04.2025г. № КУВИ-001/2025-85431505

Кадастровый номер: 66:50:0000000:7068

1	2	3	4	5
6	716836.05	1508071.59	-	0.1
7	716839.15	1508073.08	-	0.1
8	716847.92	1508078.22	-	0.1
9	716857.23	1508086.19	-	0.1
10	716862.55	1508093.12	-	0.1
11	716858.07	1508096.46	-	0.1
12	716855.83	1508096.6	-	0.1
13	716853.66	1508096.6	-	0.1
14	716851.63	1508096.25	-	0.1
15	716849.95	1508095.67	-	0.1
16	716848.27	1508094.55	-	0.1
17	716846.38	1508092.03	-	0.1
18	716842.81	1508088.6	-	0.1
19	716836.23	1508084.39	-	0.1
20	716831.33	1508081.94	-	0.1
21	716826.08	1508079.49	-	0.1
22	716820.69	1508077.52	-	0.1
23	716813	1508075.28	-	0.1
24	716805.36	1508074.29	-	0.1
25	716794.65	1508073.58	-	0.1
26	716789.33	1508073.44	-	0.1
27	716788.42	1508073.05	-	0.1
28	716787.51	1508072.25	-	0.1
29	716786.7	1508071.44	-	0.1
30	716785.97	1508070.25	-	0.1
31	716785.34	1508068.89	-	0.1
32	716785.24	1508058.21	-	0.1
33	716785.24	1508056.27	-	0.1
1	716793.67	1508055.9	-	0.1



ДОКУМЕНТ ПОДПИСАН  
ЭЛЕКТРОННОЙ ПОДПИСЬЮ

Сертификат: 009F0BDC181A023B64597F1E2579BEFB50

Владелец: ФЕДЕРАЛЬНАЯ СЛУЖБА ГОСУДАРСТВЕННОЙ

РЕГИСТРАЦИИ, КАДАСТРА И КАРТОГРАФИИ

Действителен: с 02.08.2024 по 26.10.2025

полное наименование должности

инициалы, фамилия

Земельный участок			
вид объекта недвижимости			
Лист № 3 раздела 3.2	Всего листов раздела 3.2: 8	Всего разделов: 7	Всего листов выписки: 38

08.04.2025г. № КУВИ-001/2025-85431505

Кадастровый номер: 66:50:0000000:7068

1	2	3	4	5
1	716854.64	1508208.52	-	0.1
2	716860.54	1508212.88	-	0.1
3	716857.32	1508217.32	-	0.1
4	716842.44	1508228.2	-	0.1
5	716826.45	1508238.26	-	0.1
6	716809.92	1508241.52	-	0.1
7	716795.43	1508241.52	-	0.1
8	716785.61	1508242.29	-	0.1
9	716785.57	1508239.91	-	0.1
10	716785.71	1508236.13	-	0.1
11	716786.42	1508233.12	-	0.1
12	716788.17	1508230.67	-	0.1
13	716790.84	1508228.22	-	0.1
14	716805.61	1508226.62	-	0.1
15	716815.06	1508225.37	-	0.1
16	716820.74	1508223.83	-	0.1
17	716827.33	1508221.11	-	0.1
18	716831.32	1508219.08	-	0.1
19	716835.31	1508216.7	-	0.1
20	716840.56	1508213.2	-	0.1
21	716843.99	1508209.67	-	0.1
22	716846.24	1508207.32	-	0.1
23	716848.49	1508206.55	-	0.1
24	716850.1	1508206.62	-	0.1
25	716853.32	1508207.68	-	0.1
1	716854.64	1508208.52	-	0.1
1	716756.23	1508103.76	-	0.1
2	716742.63	1508102.53	-	0.1
3	716418.16	1508102.03	-	0.1



ДОКУМЕНТ ПОДПИСАН  
ЭЛЕКТРОННОЙ ПОДПИСЬЮ

Сертификат: 009F0BDC181A023B64597F1E2579BEFB50

Владелец: ФЕДЕРАЛЬНАЯ СЛУЖБА ГОСУДАРСТВЕННОЙ

РЕГИСТРАЦИИ, КАДАСТРА И КАРТОГРАФИИ

Действителен: с 02.08.2024 по 26.10.2025

полное наименование должности

инициалы, фамилия

Земельный участок			
вид объекта недвижимости			
Лист № 4 раздела 3.2	Всего листов раздела 3.2: 8	Всего разделов: 7	Всего листов выписки: 38

08.04.2025г. № КУВИ-001/2025-85431505

Кадастровый номер: 66:50:0000000:7068

1	2	3	4	5
4	716418.2	1508202.07	-	0.1
5	716741.2	1508203.69	-	0.1
6	716751.82	1508202.7	-	0.1
7	716752.3	1508211.94	-	0.1
8	716755.03	1508211.94	-	0.1
9	716757.83	1508212.79	-	0.1
10	716759.51	1508213.77	-	0.1
11	716761.33	1508215.17	-	0.1
12	716762.81	1508216.93	-	0.1
13	716763.93	1508219.03	-	0.1
14	716764.77	1508220.71	-	0.1
15	716764.86	1508229.56	-	0.1
16	716764.51	1508231.95	-	0.1
17	716763.74	1508233.49	-	0.1
18	716762.58	1508234.75	-	0.1
19	716761	1508236.01	-	0.1
20	716759.6	1508236.5	-	0.1
21	716748.71	1508237.03	-	0.1
22	716748.73	1508233.43	-	0.1
23	716749.73	1508233.43	-	0.1
24	716749.75	1508229.64	-	0.1
25	716749.8	1508216.58	-	0.1
26	716744.55	1508216.56	-	0.1
27	716744.55	1508214.91	-	0.1
28	716741.19	1508214.89	-	0.1
29	716741.19	1508216.54	-	0.1
30	716736.52	1508216.53	-	0.1
31	716730.92	1508216.48	-	0.1
32	716730.91	1508218.35	-	0.1



ДОКУМЕНТ ПОДПИСАН  
ЭЛЕКТРОННОЙ ПОДПИСЬЮ

Сертификат: 009F0BDC181A023B64597F1E2579BEFB50

Владелец: ФЕДЕРАЛЬНАЯ СЛУЖБА ГОСУДАРСТВЕННОЙ

РЕГИСТРАЦИИ, КАДАСТРА И КАРТОГРАФИИ

Действителен: с 02.08.2024 по 26.10.2025

полное наименование должности

инициалы, фамилия

Земельный участок			
вид объекта недвижимости			
Лист № 5 раздела 3.2	Всего листов раздела 3.2: 8	Всего разделов: 7	Всего листов выписки: 38

08.04.2025г. № КУВИ-001/2025-85431505

Кадастровый номер: 66:50:0000000:7068

1	2	3	4	5
33	716730.91	1508217.73	-	0.1
34	716728.57	1508217.72	-	0.1
35	716720.57	1508217.68	-	0.1
36	716718.18	1508217.68	-	0.1
37	716709.57	1508217.64	-	0.1
38	716689.07	1508217.55	-	0.1
39	716689.07	1508218.05	-	0.1
40	716689.06	1508220.55	-	0.1
41	716689.03	1508226.85	-	0.1
42	716674.41	1508226.79	-	0.1
43	716665.87	1508226.88	-	0.1
44	716665.89	1508219.4	-	0.1
45	716660.91	1508219.42	-	0.1
46	716652.2	1508219.47	-	0.1
47	716652.19	1508218.62	-	0.1
48	716601.11	1508218.87	-	0.1
49	716601.12	1508219.72	-	0.1
50	716592.41	1508219.77	-	0.1
51	716584.82	1508218.34	-	0.1
52	716575.47	1508218.37	-	0.1
53	716568.73	1508224.88	-	0.1
54	716568.75	1508231.88	-	0.1
55	716550.76	1508228.11	-	0.1
56	716550.77	1508216.08	-	0.1
57	716414.53	1508216.63	-	0.1
58	716414.57	1508229.15	-	0.1
59	716411.2	1508228.41	-	0.1
60	716411.16	1508221.24	-	0.1
61	716411.75	1508217.16	-	0.1



ДОКУМЕНТ ПОДПИСАН  
ЭЛЕКТРОННОЙ ПОДПИСЬЮ

Сертификат: 009F0BDC181A023B64597F1E2579BEFB50

Владелец: ФЕДЕРАЛЬНАЯ СЛУЖБА ГОСУДАРСТВЕННОЙ

РЕГИСТРАЦИИ, КАДАСТРА И КАРТОГРАФИИ

Действителен: с 02.08.2024 по 26.10.2025

полное наименование должности

инициалы, фамилия

Земельный участок			
вид объекта недвижимости			
Лист № 6 раздела 3.2	Всего листов раздела 3.2: 8	Всего разделов: 7	Всего листов выписки: 38

08.04.2025г. № КУВИ-001/2025-85431505

Кадастровый номер: 66:50:0000000:7068

1	2	3	4	5
62	716412.78	1508214.38	-	0.1
63	716414.08	1508212.28	-	0.1
64	716416.05	1508211.07	-	0.1
65	716417.57	1508210.45	-	0.1
66	716417.45	1508202.07	-	0.1
67	716414.98	1508200.72	-	0.1
68	716412.92	1508198.17	-	0.1
69	716411.54	1508194.84	-	0.1
70	716411.7	1508164.19	-	0.1
71	716411.87	1508123.89	-	0.1
72	716411.91	1508120.41	-	0.1
73	716411.92	1508111.67	-	0.1
74	716412.86	1508107.05	-	0.1
75	716414.43	1508103.43	-	0.1
76	716416.99	1508101.06	-	0.1
77	716416.9	1508095.88	-	0.1
78	716416.86	1508093.14	-	0.1
79	716414.84	1508091.55	-	0.1
80	716413.05	1508089.49	-	0.1
81	716411.89	1508086.97	-	0.1
82	716415.02	1508086.98	-	0.1
83	716415.02	1508088.36	-	0.1
84	716425.47	1508088.31	-	0.1
85	716544.16	1508087.84	-	0.1
86	716553.43	1508087.8	-	0.1
87	716553.42	1508086.43	-	0.1
88	716554.34	1508088.22	-	0.1
89	716562.91	1508087.91	-	0.1
90	716568.37	1508088.08	-	0.1



ДОКУМЕНТ ПОДПИСАН  
ЭЛЕКТРОННОЙ ПОДПИСЬЮ

Сертификат: 009F0BDC181A023B64597F1E2579BEFB50

Владелец: ФЕДЕРАЛЬНАЯ СЛУЖБА ГОСУДАРСТВЕННОЙ

РЕГИСТРАЦИИ, КАДАСТРА И КАРТОГРАФИИ

Действителен: с 02.08.2024 по 26.10.2025

полное наименование должности

инициалы, фамилия

Земельный участок			
вид объекта недвижимости			
Лист № 7 раздела 3.2	Всего листов раздела 3.2: 8	Всего разделов: 7	Всего листов выписки: 38

08.04.2025г. № КУВИ-001/2025-85431505

Кадастровый номер: 66:50:0000000:7068

1	2	3	4	5
91	716756.04	1508087.75	-	0.1
92	716756.17	1508057.55	-	0.1
93	716764.89	1508057.16	-	0.1
94	716764.41	1508081.37	-	0.1
95	716763.71	1508082.98	-	0.1
96	716762.59	1508084.8	-	0.1
97	716760.42	1508087.04	-	0.1
98	716758.15	1508088.68	-	0.1
99	716758.35	1508092.66	-	0.1
1	716756.23	1508103.76	-	0.1
1	716258.61	1508090.49	-	0.1
2	716258.77	1508113	-	0.1
3	716392.26	1508113.2	-	0.1
4	716392.26	1508112.86	-	0.1
5	716392.56	1508112.82	-	0.1
6	716393.81	1508112.82	-	0.1
7	716393.85	1508116.36	-	0.1
8	716392.86	1508119.45	-	0.1
9	716391.74	1508120.57	-	0.1
10	716390.13	1508121.29	-	0.1
11	716387.8	1508122.14	-	0.1
12	716385.33	1508122.4	-	0.1
13	716377.8	1508122.49	-	0.1
14	716377.89	1508125.39	-	0.1
15	716378.2	1508135.86	-	0.1
16	716378.21	1508142.59	-	0.1
17	716274.77	1508140.72	-	0.1
18	716208.96	1508140.74	-	0.1
19	716209	1508112.15	-	0.1



ДОКУМЕНТ ПОДПИСАН  
ЭЛЕКТРОННОЙ ПОДПИСЬЮ

Сертификат: 009F0BDC181A023B64597F1E2579BEFB50

Владелец: ФЕДЕРАЛЬНАЯ СЛУЖБА ГОСУДАРСТВЕННОЙ

РЕГИСТРАЦИИ, КАДАСТРА И КАРТОГРАФИИ

Действителен: с 02.08.2024 по 26.10.2025

полное наименование должности

инициалы, фамилия

Земельный участок				
вид объекта недвижимости				
Лист № 8 раздела 3.2		Всего листов раздела 3.2: 8		Всего разделов: 7
08.04.2025г. № КУВИ-001/2025-85431505				
Кадастровый номер:			66:50:0000000:7068	
1	2	3	4	5
20	716233.58	1508112.17	-	0.1
21	716233.55	1508091.02	-	0.1
1	716258.61	1508090.49	-	0.1



ДОКУМЕНТ ПОДПИСАН  
ЭЛЕКТРОННОЙ ПОДПИСЬЮ

Сертификат: 009F0BDC181A023B64597F1E2579BEFB50

Владелец: ФЕДЕРАЛЬНАЯ СЛУЖБА ГОСУДАРСТВЕННОЙ

РЕГИСТРАЦИИ, КАДАСТРА И КАРТОГРАФИИ

Действителен: с 02.08.2024 по 26.10.2025

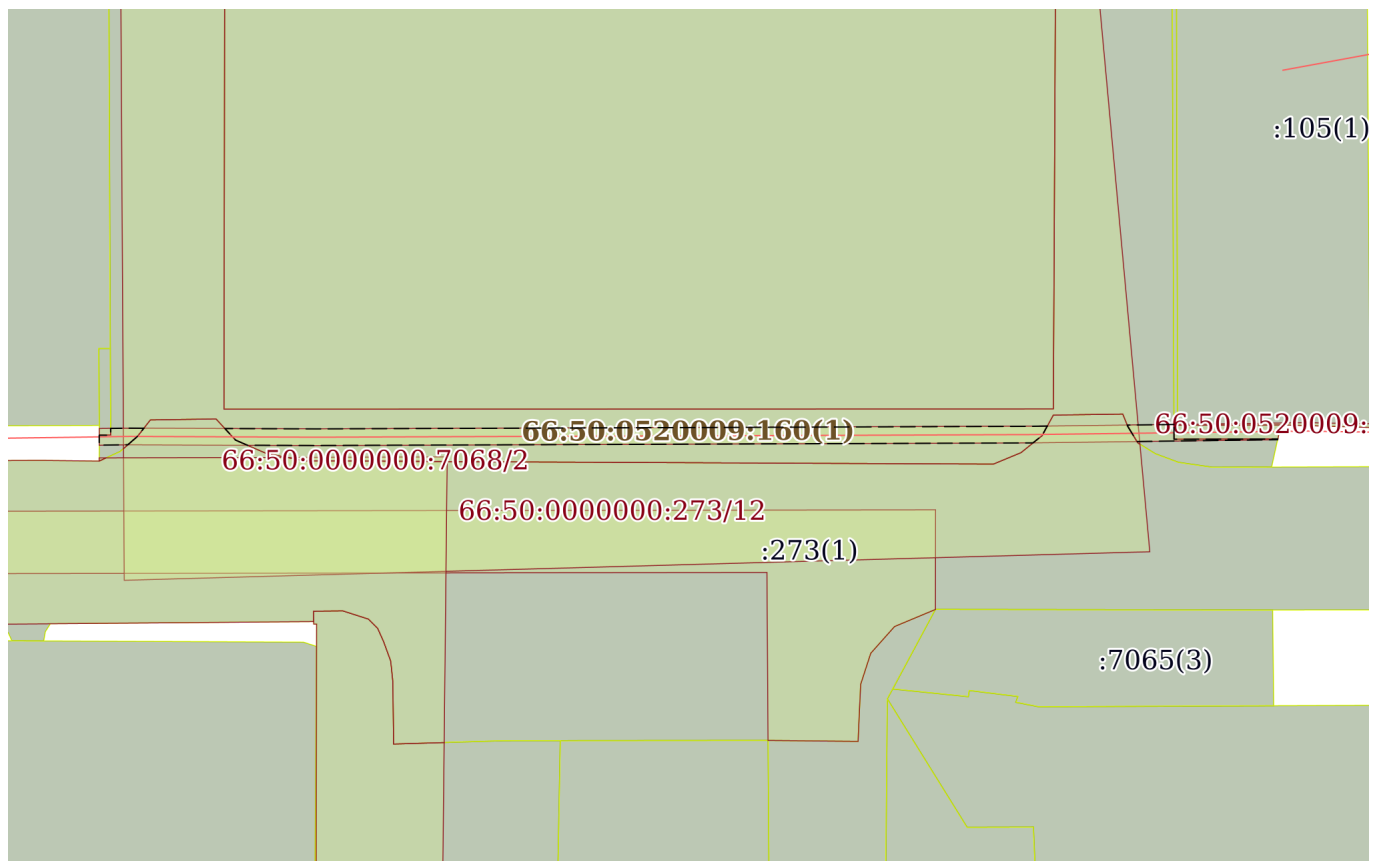
полное наименование должности

инициалы, фамилия


Выписка из Единого государственного реестра недвижимости об объекте недвижимости  
Сведения о частях земельного участка

Земельный участок			
вид объекта недвижимости			
Лист № 1 раздела 4	Всего листов раздела 4: 3	Всего разделов: 7	Всего листов выписки: 38
08.04.2025г. № КУВИ-001/2025-85431505			
Кадастровый номер:		66:50:0000000:7068	

План (чертеж, схема) части земельного участка      Учетный номер части: 66:50:0000000:7068/1



Масштаб 1:900      Условные обозначения:

полное наименование должности	 ДОКУМЕНТ ПОДПИСАН ЭЛЕКТРОННОЙ ПОДПИСЬЮ	инициалы, фамилия
	Сертификат: 009F0BDC181A023B64597F1E2579BEFB50 Владелец: ФЕДЕРАЛЬНАЯ СЛУЖБА ГОСУДАРСТВЕННОЙ РЕГИСТРАЦИИ, КАДАСТРА И КАРТОГРАФИИ Действителен: с 02.08.2024 по 26.10.2025	

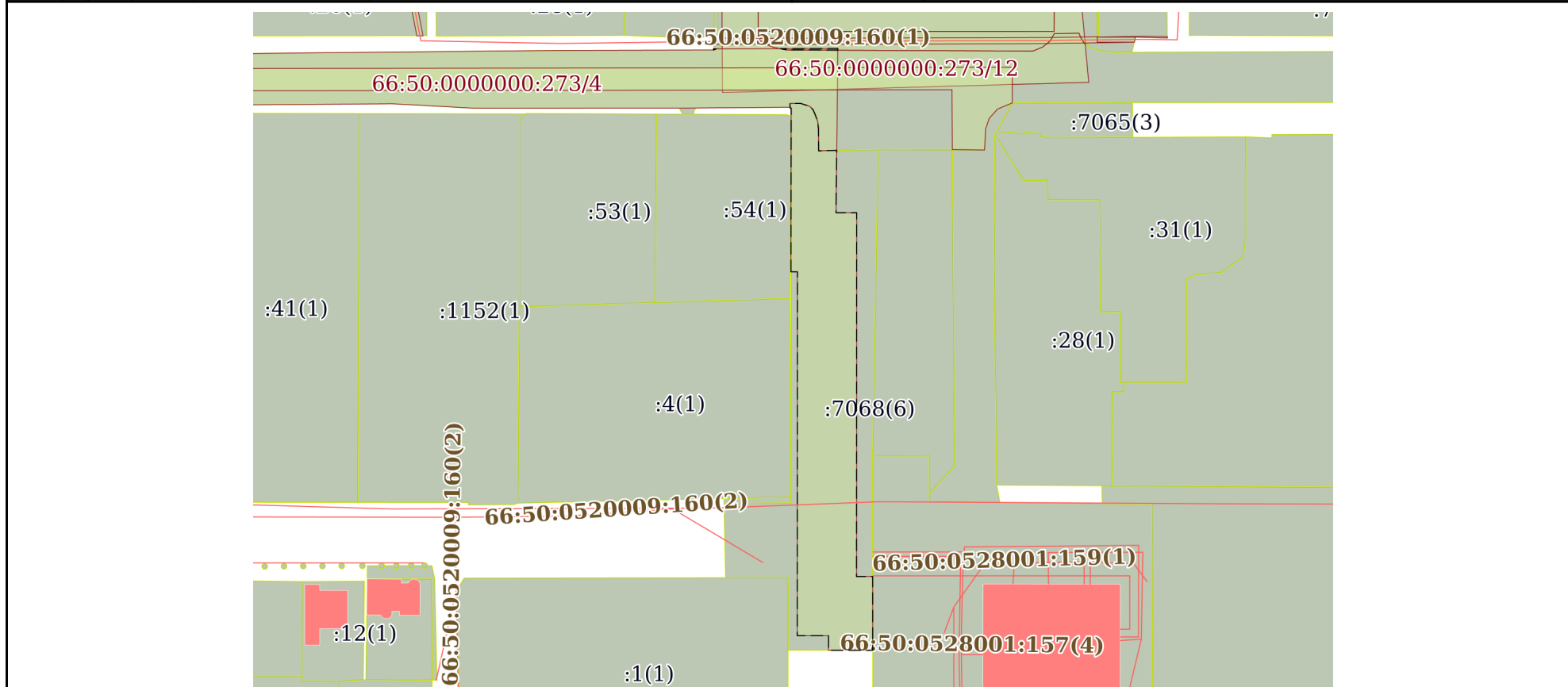
Земельный участок  
вид объекта недвижимости

Лист № 2 раздела 4	Всего листов раздела 4: 3	Всего разделов: 7	Всего листов выписки: 38
--------------------	---------------------------	-------------------	--------------------------

08.04.2025г. № КУВИ-001/2025-85431505


Кадастровый номер: 66:50:0000000:7068

План (чертеж, схема) части земельного участка      Учетный номер части: 66:50:0000000:7068/2



Масштаб 1:2000      Условные обозначения:

полное наименование должности	инициалы, фамилия
-------------------------------	-------------------



**ДОКУМЕНТ ПОДПИСАН  
ЭЛЕКТРОННОЙ ПОДПИСЬЮ**

Сертификат: 009F0BDC181A023B64597F1E2579BEFB50  
 Владелец: ФЕДЕРАЛЬНАЯ СЛУЖБА ГОСУДАРСТВЕННОЙ  
 РЕГИСТРАЦИИ, КАДАСТРА И КАРТОГРАФИИ  
 Действителен: с 02.08.2024 по 26.10.2025

Земельный участок			
вид объекта недвижимости			
Лист № 3 раздела 4	Всего листов раздела 4: 3	Всего разделов: 7	Всего листов выписки: 38

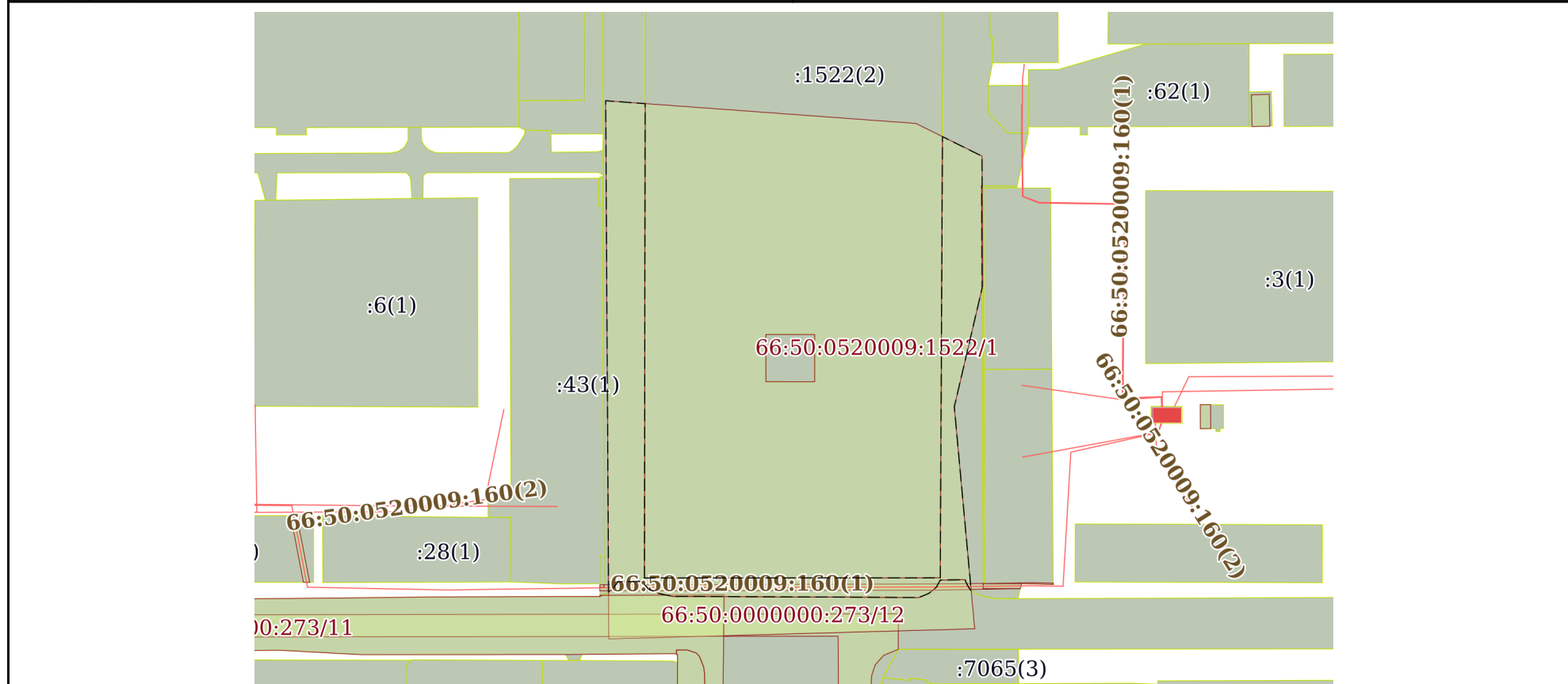
08.04.2025г. № КУВИ-001/2025-85431505

Кадастровый номер:

66:50:0000000:7068

План (чертеж, схема) части земельного участка

Учетный номер части: 66:50:0000000:7068/3



Масштаб 1:2000

Условные обозначения:



ДОКУМЕНТ ПОДПИСАН  
ЭЛЕКТРОННОЙ ПОДПИСЬЮ

Сертификат: 009F0BDC181A023B64597F1E2579BEFB50

Владелец: ФЕДЕРАЛЬНАЯ СЛУЖБА ГОСУДАРСТВЕННОЙ

РЕГИСТРАЦИИ, КАДАСТРА И КАРТОГРАФИИ

Действителен: с 02.08.2024 по 26.10.2025

ПОЛНОЕ НАИМЕНОВАНИЕ ДОЛЖНОСТИ

инициалы, фамилия

## Выписка из Единого государственного реестра недвижимости об объекте недвижимости

## Сведения о частях земельного участка

Земельный участок		
вид объекта недвижимости		
Лист № 1 раздела 4.1	Всего листов раздела 4.1: 3	Всего разделов: 7
Всего листов выписки: 38		
08.04.2025г. № КУВИ-001/2025-85431505		
Кадастровый номер:		66:50:0000000:7068
Учетный номер части	Площадь, м2	Содержание ограничения в использовании или ограничения права на объект недвижимости или обременения объекта недвижимости
1	2	3
66:50:0000000:7068/1	215	66:50-6.333
66:50:0000000:7068/2	3553	вид ограничения (обременения): ограничения прав на земельный участок, предусмотренные статьей 56 Земельного кодекса Российской Федерации; Срок действия: не установлен; реквизиты документа-основания: постановление «Об установлении публичного сервитута» от 27.02.2024 № 01-01/170 выдан: Администрация городского округа Краснотурьинск; постановление о внесении изменений в постановление Администрации городского округа Краснотурьинск от 27.02.2024 №01-01/170 «Об установлении публичного сервитута» от 18.06.2024 № 01-01/455 выдан: Администрация городского округа Краснотурьинск; Содержание ограничения (обременения): Публичный сервитут с целью строительства объекта «Трасса водопровода от Северопесчанского месторождения подземных вод до г. Краснотурьинска Свердловской области». В интересах муниципального казенного учреждения «Отдел капитального строительства»; Реестровый номер границы: 66:50-6.349; Вид объекта реестра границ: Зона с особыми условиями использования территории; Вид зоны по документу: Публичный сервитут с целью строительства объекта «Трасса водопровода от Северопесчанского месторождения подземных вод до г. Краснотурьинска Свердловской области».
66:50:0000000:7068/3	4130	вид ограничения (обременения): ограничения прав на земельный участок, предусмотренные статьей 56 Земельного кодекса Российской Федерации; Срок действия: не установлен; реквизиты документа-основания: приказ "О территории культурного наследия «Кладбище XIX–начала XX веков на территории центральной площади города Краснотурьинска», расположенный по адресу (местонахождение): Свердловская область, г. Краснотурьинск, в перечень выявленных объектов культурного наследия Свердловской области, утверждении его границ территории и установлении режима использования данной территории" от 18.11.2024 № 721 выдан: Управление государственной охраны объектов культурного наследия Свердловской области; Содержание ограничения (обременения): Согласно приказу Управления государственной охраны объектов культурного наследия Свердловской области от 18.11.2024 № 721 установлен режим использования территории выявленного объекта археологического наследия «Кладбище XIX–начала XX веков на территории центральной площади города Краснотурьинска», расположенного по адресу (местонахождение): Свердловская область, г. Краснотурьинск (далее – Объект), относящейся к землям историко-культурного назначения, включающий в себя: 1) разрешение на ведение хозяйственной деятельности, не противоречащей требованиям обеспечения сохранности Объекта и позволяющей обеспечить функционирование Объекта в



ДОКУМЕНТ ПОДПИСАН  
ЭЛЕКТРОННОЙ ПОДПИСЬЮ

Сертификат: 009F0BDC181A023B64597F1E2579BEFB50

Владелец: ФЕДЕРАЛЬНАЯ СЛУЖБА ГОСУДАРСТВЕННОЙ

РЕГИСТРАЦИИ, КАДАСТРА И КАРТОГРАФИИ

Действителен: с 02.08.2024 по 26.10.2025

полное наименование должности

инициалы, фамилия

Земельный участок			
вид объекта недвижимости			
Лист № 2 раздела 4.1	Всего листов раздела 4.1: 3	Всего разделов: 7	Всего листов выписки: 38

08.04.2025г. № КУВИ-001/2025-85431505

Кадастровый номер: 66:50:0000000:7068

		<p>современных условиях; 2) возможность проведения археологических полевых работ в порядке, установленном Федеральным законом от 25 июня 2002 года № 73-ФЗ «Об объектах культурного наследия (памятниках истории и культуры) народов Российской Федерации», земляных, строительных, мелиоративных, хозяйственных работ, указанных в статье 30 данного Федерального закона работ по использованию лесов и иных работ при условии обеспечения сохранности Объекта, а также обеспечения доступа граждан к Объекту; 3) запрет на: строительство объектов капитального строительства и увеличение объемно-пространственных характеристик существующих объектов капитального строительства; проведение земляных, строительных, мелиоративных и иных работ, за исключением работ по сохранению Объекта или его отдельных элементов, сохранению историко-градостроительной или природной среды Объекта, а также работ, определенных особым режимом использования земельного участка, в границах которого располагается Объект.; Реестровый номер границы: 66:50-8.3; Вид объекта реестра границ: Территория объекта культурного наследия; Вид зоны по документу: Территория объекта культурного наследия; Тип зоны: Зоны с особыми условиями использования территории</p>
Весь		<p>вид ограничения (обременения): ограничения прав на земельный участок, предусмотренные статьей 56 Земельного кодекса Российской Федерации; Срок действия: не установлен; реквизиты документа-основания: постановление "О порядке установления охранных зон объектов электросетевого хозяйства и особых условий использования земельных участков, расположенных в границах таких зон" от 24.02.2009 № 160 выдан: Правительство Российской Федерации; Содержание ограничения (обременения): 8. В охранных зонах запрещается осуществлять любые действия, которые могут нарушить безопасную работу объектов электросетевого хозяйства, в том числе привести к их повреждению или уничтожению, и (или) повлечь причинение вреда жизни, здоровью граждан и имуществу физических или юридических лиц, а также повлечь нанесение экологического ущерба и возникновение пожаров, в том числе: а) набрасывать на провода и опоры воздушных линий электропередачи посторонние предметы, а также подниматься на опоры воздушных линий электропередачи; б) размещать любые объекты и предметы (материалы) в пределах созданных в соответствии с требованиями нормативно-технических документов проходов и подъездов для доступа к объектам электросетевого хозяйства, а также проводить любые работы и возводить сооружения, которые могут препятствовать доступу к объектам электросетевого хозяйства, без создания необходимых для такого доступа проходов и подъездов; в) находиться в пределах огороженной территории и помещениях распределительных устройств и подстанций, открывать двери и люки распределительных устройств и подстанций, производить переключения и подключения в электрических сетях (указанное требование не распространяется на работников, занятых выполнением разрешенных в установленном порядке работ), разводить огонь в пределах охранных зон вводных и распределительных устройств, подстанций, воздушных линий электропередачи, а также в охранных зонах кабельных линий электропередачи; г) размещать свалки. 9. В охранных зонах, установленных для объектов электросетевого хозяйства напряжением свыше 1000 вольт, помимо действий, предусмотренных пунктом 8 настоящих Правил, запрещается: а) складировать или размещать</p>



ДОКУМЕНТ ПОДПИСАН  
ЭЛЕКТРОННОЙ ПОДПИСЬЮ

Сертификат: 009F0BDC181A023B64597F1E2579BEFB50

Владелец: ФЕДЕРАЛЬНАЯ СЛУЖБА ГОСУДАРСТВЕННОЙ

РЕГИСТРАЦИИ, КАДАСТРА И КАРТОГРАФИИ

Действителен: с 02.08.2024 по 26.10.2025

полное наименование должности

инициалы, фамилия


Земельный участок			
вид объекта недвижимости			
Лист № 3 раздела 4.1	Всего листов раздела 4.1: 3	Всего разделов: 7	Всего листов выписки: 38
08.04.2025г. № КУВИ-001/2025-85431505			
Кадастровый номер:		66:50:0000000:7068	
		<p>хранилища любых, в том числе горюче-смазочных, материалов; б) размещать детские и спортивные площадки, стадионы, рынки, торговые точки, полевые станы, загоны для скота, гаражи и стоянки всех видов машин и механизмов, проводить любые мероприятия, связанные с большим скоплением людей, не занятых выполнением разрешенных в установленном порядке работ (в охранных зонах воздушных линий электропередачи); в) использовать (запускать) любые летательные аппараты, в том числе воздушных змеев, спортивные модели летательных аппаратов (в охранных зонах возд. линий электропередачи); г) бросать якоря с судов и осуществлять их проход с отданными якорями, цепями, лотами, волокушами и тралами (в охранных зонах подводных кабельных линий электропередачи); д) осуществлять проход судов с поднятыми стрелами кранов и других механизмов (в охранных зонах воздушных линий электропередачи). 10. В пределах охранных зон без письменного решения о согласовании сетевых организаций юридическим и физическим лицам запрещаются: а) строительство, капитальный ремонт, реконструкция или снос зданий и сооружений; б) горные, взрывные, мелиоративные работы, в том числе связанные с временным затоплением земель; в) посадка и вырубка деревьев и кустарников; е) проезд машин и механизмов, имеющих общую высоту с грузом или без груза от поверхности дороги более 4,5 метра; з) полив сельскохозяйственных культур в случае, если высота струи воды может составить свыше 3 метров; и) полевые сельскохозяйственные работы с применением сельскохозяйственных машин и оборудования высотой более 4 метров. 11. В охранных зонах, установленных для объектов электросетевого хозяйства напряжением до 1000 вольт, помимо действий, предусмотренных пунктом 10 Правил, без письменного решения о согласовании сетевых организаций запрещается: а) размещать детские и спортивные площадки, стадионы, рынки, торговые точки, полевые станы, загоны для скота, гаражи и стоянки всех видов машин и механизмов, садовые, огородные земельные участки и иные объекты недвижимости, расположенные в границах территории ведения гражданами садоводства или огородничества для собственных нужд, объекты жилищного строительства, в том числе индивидуального; б) складировать или размещать хранилища любых, в том числе горюче-смазочных, материалов. Срок установления: бессрочно; Реестровый номер границы: 66:50-6.333; Вид объекта реестра границ: Зона с особыми условиями использования территории; Вид зоны по документу: Охранная зона Электросетевого комплекса № 15, по адресу: Свердловская область, г. Краснотурьинск; Тип зоны: Охранная зона инженерных коммуникаций</p>	

	ДОКУМЕНТ ПОДПИСАН ЭЛЕКТРОННОЙ ПОДПИСЬЮ	
Сертификат: 009F0BDC181A023B64597F1E2579BEFB50	Владелец: ФЕДЕРАЛЬНАЯ СЛУЖБА ГОСУДАРСТВЕННОЙ РЕГИСТРАЦИИ, КАДАСТРА И КАРТОГРАФИИ	инициалы, фамилия
Действителен: с 02.08.2024 по 26.10.2025		
полное наименование должности		

Выписка из Единого государственного реестра недвижимости об объекте недвижимости  
Сведения о частях земельного участка

Земельный участок			
вид объекта недвижимости			
Лист № 1 раздела 4.2	Всего листов раздела 4.2: 6	Всего разделов: 7	Всего листов выписки: 38
08.04.2025г. № КУВИ-001/2025-85431505			
Кадастровый номер:		66:50:0000000:7068	

Сведения о характерных точках границы части (частей) земельного участка				
Учетный номер части: 66:50:0000000:7068/1				
Система координат				
Номер точки	Координаты, м		Описание закрепления на местности	Средняя квадратичная погрешность определения координат характерных точек границ земельного участка, м
	X	Y		
1	2	3	4	5
1	716415.86	1508092.36	-	-
2	716414.84	1508091.55	-	-
3	716413.87	1508090.43	-	-
4	716413.82	1508086.98	-	-
5	716415.02	1508086.98	-	-
6	716415.02	1508088.36	-	-
7	716415.84	1508088.36	-	-
8	716415.87	1508090.61	-	-
1	716415.86	1508092.36	-	-
1	716416.12	1508201.34	-	-
2	716414.98	1508200.72	-	-
3	716414.1	1508199.63	-	-
4	716414.09	1508199.19	-	-
5	716413.78	1508113.21	-	-
6	716413.81	1508104.85	-	-
7	716414.43	1508103.43	-	-
8	716415.82	1508102.14	-	-
9	716415.78	1508113.21	-	-
10	716416.09	1508199.17	-	-
1	716416.12	1508201.34	-	-
1	716416.31	1508216.62	-	-

 ДОКУМЕНТ ПОДПИСАН ЭЛЕКТРОННОЙ ПОДПИСЬЮ Сертификат: 009F0BDC181A023B64597F1E2579BEFB50 Владелец: ФЕДЕРАЛЬНАЯ СЛУЖБА ГОСУДАРСТВЕННОЙ РЕГИСТРАЦИИ, КАДАСТРА И КАРТОГРАФИИ Действителен: с 02.08.2024 по 26.10.2025	инициалы, фамилия
полное наименование должности	

Земельный участок				
вид объекта недвижимости				
Лист № 2 раздела 4.2		Всего листов раздела 4.2: 6		Всего разделов: 7
08.04.2025г. № КУВИ-001/2025-85431505				
Кадастровый номер:			66:50:0000000:7068	
1	2	3	4	5
2	716414.53	1508216.63	-	-
3	716414.57	1508229.15	-	-
4	716414.48	1508229.13	-	-
5	716414.26	1508212.17	-	-
6	716416.05	1508211.07	-	-
7	716416.24	1508210.99	-	-
1	716416.31	1508216.62	-	-



ДОКУМЕНТ ПОДПИСАН  
ЭЛЕКТРОННОЙ ПОДПИСЬЮ

Сертификат: 009F0BDC181A023B64597F1E2579BEFB50

Владелец: ФЕДЕРАЛЬНАЯ СЛУЖБА ГОСУДАРСТВЕННОЙ

РЕГИСТРАЦИИ, КАДАСТРА И КАРТОГРАФИИ

Действителен: с 02.08.2024 по 26.10.2025

полное наименование должности

инициалы, фамилия

Земельный участок			
вид объекта недвижимости			
Лист № 3 раздела 4.2	Всего листов раздела 4.2: 6	Всего разделов: 7	Всего листов выписки: 38

08.04.2025г. № КУВИ-001/2025-85431505

Кадастровый номер: 66:50:0000000:7068

## Сведения о характерных точках границы части (частей) земельного участка

Учетный номер части: 66:50:0000000:7068/2

## Система координат

Номер точки	Координаты, м		Описание закрепления на местности	Средняя квадратичная погрешность определения координат характерных точек границ земельного участка, м
	X	Y		
1	2	3	4	5
1	716336.91	1508113.12	-	-
2	716392.26	1508113.2	-	-
3	716392.26	1508112.86	-	-
4	716392.56	1508112.82	-	-
5	716393.81	1508112.82	-	-
6	716393.85	1508116.36	-	-
7	716392.86	1508119.45	-	-
8	716391.74	1508120.57	-	-
9	716390.13	1508121.29	-	-
10	716387.8	1508122.14	-	-
11	716385.33	1508122.4	-	-
12	716377.8	1508122.49	-	-
13	716377.89	1508125.39	-	-
14	716377.98	1508128.58	-	-
15	716356.91	1508128.35	-	-
16	716356.9	1508135.32	-	-
17	716233.91	1508135.26	-	-
18	716233.91	1508140.73	-	-
19	716208.96	1508140.74	-	-
20	716208.98	1508125.83	-	-
21	716213.91	1508125.83	-	-
22	716213.91	1508115.25	-	-
23	716336.91	1508115.31	-	-
24	716336.91	1508113.12	-	-



ДОКУМЕНТ ПОДПИСАН  
ЭЛЕКТРОННОЙ ПОДПИСЬЮ

Сертификат: 009F0BDC181A023B64597F1E2579BEFB50

Владелец: ФЕДЕРАЛЬНАЯ СЛУЖБА ГОСУДАРСТВЕННОЙ

РЕГИСТРАЦИИ, КАДАСТРА И КАРТОГРАФИИ

Действителен: с 02.08.2024 по 26.10.2025

полное наименование должности

инициалы, фамилия

Земельный участок				
вид объекта недвижимости				
Лист № 4 раздела 4.2		Всего листов раздела 4.2: 6		Всего разделов: 7
Всего листов выписки: 38				
08.04.2025г. № КУВИ-001/2025-85431505				
Кадастровый номер:		66:50:0000000:7068		
1	2	3	4	5
1	716412.28	1508087.81	-	-
2	716411.89	1508086.97	-	-
3	716412.28	1508086.97	-	-
4	716412.28	1508087.81	-	-
1	716411.85	1508128.94	-	-
2	716411.87	1508123.89	-	-
3	716411.91	1508120.41	-	-
4	716411.92	1508111.67	-	-
5	716412.34	1508109.62	-	-
6	716412.39	1508128.95	-	-
7	716411.85	1508128.94	-	-



ДОКУМЕНТ ПОДПИСАН  
ЭЛЕКТРОННОЙ ПОДПИСЬЮ

Сертификат: 009F0BDC181A023B64597F1E2579BEFB50

Владелец: ФЕДЕРАЛЬНАЯ СЛУЖБА ГОСУДАРСТВЕННОЙ

РЕГИСТРАЦИИ, КАДАСТРА И КАРТОГРАФИИ

Действителен: с 02.08.2024 по 26.10.2025

полное наименование должности

инициалы, фамилия

Земельный участок			
вид объекта недвижимости			
Лист № 5 раздела 4.2	Всего листов раздела 4.2: 6	Всего разделов: 7	Всего листов выписки: 38

08.04.2025г. № КУВИ-001/2025-85431505

Кадастровый номер:

66:50:0000000:7068

Сведения о характерных точках границы части (частей) земельного участка

Учетный номер части: 66:50:0000000:7068/3

Система координат

Номер точки	Координаты, м		Описание закрепления на местности	Средняя квадратичная погрешность определения координат характерных точек границ земельного участка, м
	X	Y		
1	2	3	4	5
1	716418.16	1508102.03	-	-
2	716418.2	1508202.07	-	-
3	716567.48	1508202.82	-	-
4	716560.87	1508216.18	-	-
5	716550.77	1508216.23	-	-
6	716550.77	1508216.08	-	-
7	716516.22	1508216.22	-	-
8	716476.04	1508206.81	-	-
9	716413.94	1508212.51	-	-
10	716414.08	1508212.28	-	-
11	716416.05	1508211.07	-	-
12	716417.57	1508210.45	-	-
13	716417.45	1508202.07	-	-
14	716414.98	1508200.72	-	-
15	716412.92	1508198.17	-	-
16	716411.54	1508194.84	-	-
17	716411.7	1508164.19	-	-
18	716411.87	1508123.89	-	-
19	716411.91	1508120.41	-	-
20	716411.92	1508111.67	-	-
21	716412.86	1508107.05	-	-
22	716414.43	1508103.43	-	-
23	716416.99	1508101.06	-	-
24	716416.9	1508095.88	-	-



ДОКУМЕНТ ПОДПИСАН  
ЭЛЕКТРОННОЙ ПОДПИСЬЮ

Сертификат: 009F0BDC181A023B64597F1E2579BEFB50

Владелец: ФЕДЕРАЛЬНАЯ СЛУЖБА ГОСУДАРСТВЕННОЙ

РЕГИСТРАЦИИ, КАДАСТРА И КАРТОГРАФИИ

Действителен: с 02.08.2024 по 26.10.2025

полное наименование должности

инициалы, фамилия

Земельный участок				
вид объекта недвижимости				
Лист № 6 раздела 4.2		Всего листов раздела 4.2: 6		Всего разделов: 7
08.04.2025г. № КУВИ-001/2025-85431505				
Кадастровый номер:			66:50:0000000:7068	
1	2	3	4	5
25	716416.86	1508093.14	-	-
26	716414.84	1508091.55	-	-
27	716413.41	1508089.91	-	-
28	716579.62	1508088.93	-	-
29	716578.64	1508102.28	-	-
30	716418.16	1508102.03	-	-



ДОКУМЕНТ ПОДПИСАН  
ЭЛЕКТРОННОЙ ПОДПИСЬЮ

Сертификат: 009F0BDC181A023B64597F1E2579BEFB50

Владелец: ФЕДЕРАЛЬНАЯ СЛУЖБА ГОСУДАРСТВЕННОЙ

РЕГИСТРАЦИИ, КАДАСТРА И КАРТОГРАФИИ

Действителен: с 02.08.2024 по 26.10.2025

полное наименование должности

инициалы, фамилия

Филиал публично-правовой компании "Роскадастр" по Уральскому федеральному округу  
полное наименование органа регистрации прав  
 Выписка из Единого государственного реестра недвижимости об объекте недвижимости

Сведения о характеристиках объекта недвижимости

На основании запроса от 08.04.2025, поступившего на рассмотрение 08.04.2025, сообщаем, что согласно записям Единого государственного реестра недвижимости:


Раздел 1 Лист 1

Земельный участок			
вид объекта недвижимости			

Лист № 1 раздела 1	Всего листов раздела 1: 3	Всего разделов: 7	Всего листов выписки: 16
--------------------	---------------------------	-------------------	--------------------------

08.04.2025г. № КУВИ-001/2025-85418872	
Кадастровый номер:	66:50:0520009:1522
Номер кадастрового квартала:	66:50:0520009
Дата присвоения кадастрового номера:	14.05.2024

Ранее присвоенный государственный учетный номер:	данные отсутствуют
Адрес:	Свердловская область, город Краснотурьинск, улица Бульвар Мира
Площадь:	37664 +/- 68
Кадастровая стоимость, руб.:	58379.2
Кадастровые номера расположенных в пределах земельного участка объектов недвижимости:	66:50:0000000:6323
Кадастровые номера объектов недвижимости, из которых образован объект недвижимости:	данные отсутствуют
Кадастровые номера образованных объектов недвижимости:	данные отсутствуют
Категория земель:	Земли населенных пунктов
Виды разрешенного использования:	Благоустройство территории
Сведения о кадастровом инженере:	Коковин Вадим Сергеевич, № 1464, в Ассоциация Саморегулируемая организация «Межрегиональный союз кадастровых инженеров» (Ассоциация СРО «МСКИ»), СНИЛС 02740629743, договор на выполнение кадастровых работ от 26.03.2024 № 54, дата завершения кадастровых работ: 06.05.2024
Сведения о лесах, водных объектах и об иных природных объектах, расположенных в пределах земельного участка:	данные отсутствуют
Сведения о том, что земельный участок полностью расположен в границах зоны с особыми условиями использования территории, территории объекта культурного наследия, публичного сервитута:	данные отсутствуют

полное наименование должности	 ДОКУМЕНТ ПОДПИСАН ЭЛЕКТРОННОЙ ПОДПИСЬЮ Сертификат: 009F0BDC181A023B64597F1E2579BEFB50 Владелец: ФЕДЕРАЛЬНАЯ СЛУЖБА ГОСУДАРСТВЕННОЙ РЕГИСТРАЦИИ, КАДАСТРА И КАРТОГРАФИИ Действителен: с 02.08.2024 по 26.10.2025	инициалы, фамилия

Земельный участок			
вид объекта недвижимости			
Лист № 2 раздела 1	Всего листов раздела 1: 3	Всего разделов: 7	Всего листов выписки: 16
08.04.2025г. № КУВИ-001/2025-85418872			
Кадастровый номер:		66:50:0520009:1522	
Сведения о том, что земельный участок расположен в границах особой экономической зоны, территории опережающего развития, зоны территориального развития в Российской Федерации, игорной зоны:	данные отсутствуют		
Сведения о том, что земельный участок расположен в границах особо охраняемой природной территории, Байкальской природной территории и ее экологических зон, лесопарковом зеленом поясе, охотничьего угодья, лесничества:	данные отсутствуют		
Сведения о расположении земельного участка и (или) расположенного на нем объекта недвижимости в границах территории, в отношении которой принято решение о резервировании земель для государственных или муниципальных нужд:	данные отсутствуют		
Сведения о результатах проведения государственного земельного надзора:	данные отсутствуют		
Сведения о расположении земельного участка в границах территории, в отношении которой утвержден проект межевания территории:	данные отсутствуют		
Условный номер земельного участка:	данные отсутствуют		
Сведения о принятии акта и (или) заключении договора, предусматривающих предоставление в соответствии с земельным законодательством исполнительным органом государственным органом власти или органом местного самоуправления, находящегося в государственной или муниципальной собственности земельного участка для строительства наемного дома социального использования или наемного дома коммерческого использования:	данные отсутствуют		
Сведения о том, что земельный участок или земельные участки образованы на основании решения об изъятии земельного участка и (или) расположенного на нем объекта недвижимости для государственных или муниципальных нужд:	данные отсутствуют		



ДОКУМЕНТ ПОДПИСАН  
ЭЛЕКТРОННОЙ ПОДПИСЬЮ

Сертификат: 009F0BDC181A023B64597F1E2579BEFB50

Владелец: ФЕДЕРАЛЬНАЯ СЛУЖБА ГОСУДАРСТВЕННОЙ


РЕГИСТРАЦИИ, КАДАСТРА И КАРТОГРАФИИ

Действителен: с 02.08.2024 по 26.10.2025

полное наименование должности

инициалы, фамилия

Земельный участок			
вид объекта недвижимости			
Лист № 3 раздела 1	Всего листов раздела 1: 3	Всего разделов: 7	Всего листов выписки: 16
08.04.2025г. № КУВИ-001/2025-85418872			
Кадастровый номер:		66:50:0520009:1522	
Сведения о том, что земельный участок образован из земель или земельного участка, государственная собственность на которые не разграничена:		Земельный участок образован из земель или земельного участка, государственная собственность на которые не разграничена. В соответствии с Федеральным законом от 25 октября 2001 г. № 137-ФЗ "О введении в действие Земельного кодекса Российской Федерации" орган Орган местного самоуправления по управлению муниципальным имуществом "Комитет по управлению имуществом городского округа Краснотурьинск" уполномочен на распоряжение таким земельным участком.	
Сведения о наличии земельного спора о местоположении границ земельных участков:		данные отсутствуют	
Статус записи об объекте недвижимости:		Сведения об объекте недвижимости имеют статус "актуальные"	
Особые отметки:		Граница земельного участка состоит из 2 контуров. Учетные номера контуров и их площади: 1 - 3730.11 кв.м, 2 - 33933.77 кв.м. Для данного земельного участка обеспечен доступ посредством земельного участка (земельных участков) с кадастровым номером (кадастровыми номерами): 66:50:0000000:266. Сведения об ограничениях права на объект недвижимости, обременениях данного объекта, не зарегистрированных в реестре прав, ограничений прав и обременений недвижимого имущества: вид ограничения (обременения): ограничения прав на земельный участок, предусмотренные статьей 56 Земельного кодекса Российской Федерации; срок действия: с 05.12.2024; реквизиты документа-основания: приказ "О территории культурного наследия «Кладбище XIX–начала XX веков на территории центральной площади города Краснотурьинска», расположенный по адресу (местонахождение): Свердловская область, г. Краснотурьинск, в перечень выявленных объектов культурного наследия Свердловской области, утверждении его границ территории и установлении режима использования данной территории" от 18.11.2024 № 721 выдан: Управление государственной охраны объектов культурного наследия Свердловской области. Земельный участок подлежит снятию с государственного кадастрового учета по истечении пяти лет со дня его государственного кадастрового учета, если на него не будут зарегистрированы права. Сведения, необходимые для заполнения раздела: 2 - Сведения о зарегистрированных правах, отсутствуют.	
Получатель выписки:		Администрация городского округа Краснотурьинск	

 ДОКУМЕНТ ПОДПИСАН ЭЛЕКТРОННОЙ ПОДПИСЬЮ Сертификат: 009F0BDC181A023B64597F1E2579BEFB50 Владелец: ФЕДЕРАЛЬНАЯ СЛУЖБА ГОСУДАРСТВЕННОЙ РЕГИСТРАЦИИ, КАДАСТРА И КАРТОГРАФИИ Действителен: с 02.08.2024 по 26.10.2025	инициалы, фамилия
полное наименование должности	



Земельный участок

вид объекта недвижимости

Лист № 2 раздела 3

Всего листов раздела 3: 3

Всего разделов: 7

Всего листов выписки: 16

08.04.2025г. № КУВИ-001/2025-85418872

Кадастровый номер:

66:50:0520009:1522

:1522(1)

Масштаб 1:600

Условные обозначения:



ДОКУМЕНТ ПОДПИСАН  
ЭЛЕКТРОННОЙ ПОДПИСЬЮ

Сертификат: 009F0BDC181A023B64597F1E2579BEFB50

Владелец: ФЕДЕРАЛЬНАЯ СЛУЖБА ГОСУДАРСТВЕННОЙ  
РЕГИСТРАЦИИ, КАДАСТРА И КАРТОГРАФИИ  
Действителен: с 02.08.2024 по 26.10.2025

полное наименование должности

инициалы, фамилия

Земельный участок

вид объекта недвижимости

Лист № 3 раздела 3

Всего листов раздела 3: 3

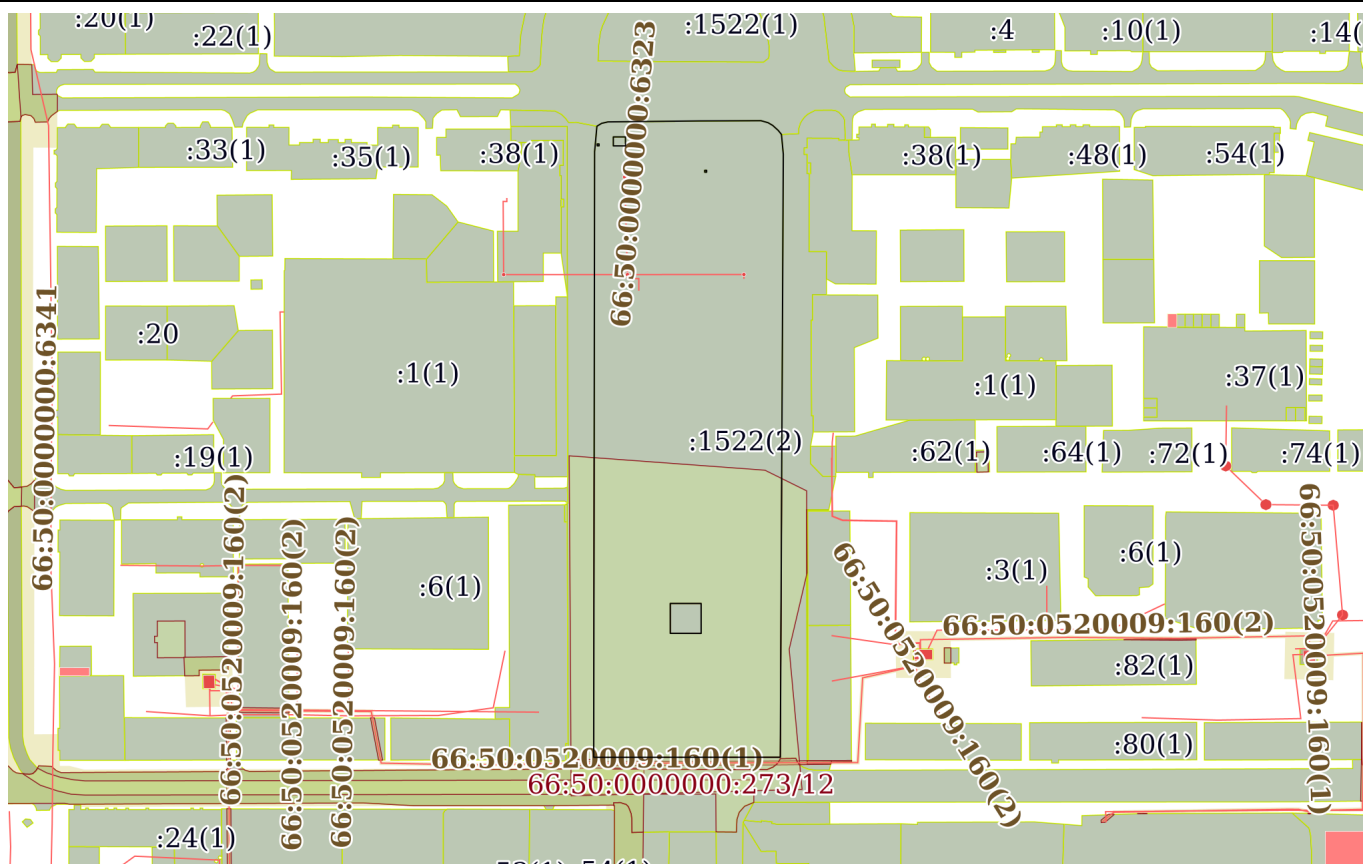
Всего разделов: 7

Всего листов выписки: 16

08.04.2025г. № КУВИ-001/2025-85418872

Кадастровый номер:

66:50:0520009:1522



Масштаб 1:4000

Условные обозначения:



ДОКУМЕНТ ПОДПИСАН  
ЭЛЕКТРОННОЙ ПОДПИСЬЮ

Сертификат: 009F0BDC181A023B64597F1E2579BEFB50

Владелец: ФЕДЕРАЛЬНАЯ СЛУЖБА ГОСУДАРСТВЕННОЙ  
РЕГИСТРАЦИИ, КАДАСТРА И КАРТОГРАФИИ  
Действителен: с 02.08.2024 по 26.10.2025

полное наименование должности

инициалы, фамилия

## Выписка из Единого государственного реестра недвижимости об объекте недвижимости

## Описание местоположения земельного участка

Земельный участок			
вид объекта недвижимости			
Лист № 1 раздела 3.1	Всего листов раздела 3.1: 3	Всего разделов: 7	Всего листов выписки: 16
08.04.2025г. № КУВИ-001/2025-85418872			
Кадастровый номер:		66:50:0520009:1522	

Описание местоположения границ земельного участка							
№ п/п	Номер точки		Дирекционный угол	Горизонтальное проложение, м	Описание закрепления на местности	Кадастровые номера смежных участков	Сведения об адресах правообладателей смежных земельных участков
	начальная	конечная					
1	2	3	4	5	6	7	8
1	1.1.1	1.1.2	0°5.3'	324.47	данные отсутствуют	66:50:0000000:7068(5)	данные отсутствуют
2	1.1.2	1.1.3	5°10.1'	13.66	данные отсутствуют	66:50:0000000:7068(5)	данные отсутствуют
3	1.1.3	1.1.4	58°40.3'	2.96	данные отсутствуют	66:50:0000000:266(1)	данные отсутствуют
4	1.1.4	1.1.5	77°5.6'	3.45	данные отсутствуют	66:50:0000000:266(1)	данные отсутствуют
5	1.1.5	1.1.6	89°23.8'	49.36	данные отсутствуют	66:50:0000000:266(1)	данные отсутствуют
6	1.1.6	1.1.7	89°47.4'	32.71	данные отсутствуют	66:50:0000000:266(1)	данные отсутствуют
7	1.1.7	1.1.8	105°39.9'	3.93	данные отсутствуют	66:50:0000000:266(1)	данные отсутствуют
8	1.1.8	1.1.9	120°21.4'	2.91	данные отсутствуют	66:50:0000000:266(1)	данные отсутствуют
9	1.1.9	1.1.10	132°8.3'	3.96	данные отсутствуют	66:50:0000000:266(1)	данные отсутствуют
10	1.1.10	1.1.11	141°7.0'	2.79	данные отсутствуют	66:50:0000000:266(1)	данные отсутствуют
11	1.1.11	1.1.12	174°40.4'	10.67	данные отсутствуют	66:50:0000000:7068(5)	данные отсутствуют
12	1.1.12	1.1.13	180°17.2'	323	данные отсутствуют	66:50:0000000:7068(5)	данные отсутствуют
13	1.1.13	1.1.1	269°58.6'	100.04	данные отсутствуют	66:50:0000000:7068(5)	данные отсутствуют
14	1.2.14	1.2.15	180°0.0'	1	данные отсутствуют	66:50:0520009:1379(1)	данные отсутствуют
15	1.2.15	1.2.16	90°0.0'	1.01	данные отсутствуют	66:50:0520009:1379(1)	данные отсутствуют
16	1.2.16	1.2.17	0°0.0'	1	данные отсутствуют	66:50:0520009:1379(1)	данные отсутствуют
17	1.2.17	1.2.14	270°0.0'	1.01	данные отсутствуют	66:50:0520009:1379(1)	данные отсутствуют
18	1.3.18	1.3.19	180°0.0'	1	данные отсутствуют	66:50:0520009:1378(1)	данные отсутствуют
19	1.3.19	1.3.20	90°0.0'	1.01	данные отсутствуют	66:50:0520009:1378(1)	данные отсутствуют
20	1.3.20	1.3.21	0°0.0'	1	данные отсутствуют	66:50:0520009:1378(1)	данные отсутствуют
21	1.3.21	1.3.18	270°0.0'	1.01	данные отсутствуют	66:50:0520009:1378(1)	данные отсутствуют
22	1.4.22	1.4.23	270°2.1'	16.55	данные отсутствуют	66:50:0520009:5(1)	Россия, Свердловская область, г. Краснотурьинск, ул. Бульвар Мира, д. 10



ДОКУМЕНТ ПОДПИСАН  
ЭЛЕКТРОННОЙ ПОДПИСЬЮ

Сертификат: 009F0BDC181A023B64597F1E2579BEFB50

Владелец: ФЕДЕРАЛЬНАЯ СЛУЖБА ГОСУДАРСТВЕННОЙ

РЕГИСТРАЦИИ, КАДАСТРА И КАРТОГРАФИИ

Действителен: с 02.08.2024 по 26.10.2025

полное наименование должности

инициалы, фамилия

Земельный участок			
вид объекта недвижимости			
Лист № 2 раздела 3.1	Всего листов раздела 3.1: 3	Всего разделов: 7	Всего листов выписки: 16

08.04.2025г. № КУВИ-001/2025-85418872

Кадастровый номер: 66:50:0520009:1522

1	2	3	4	5	6	7	8
23	1.4.23	1.4.24	179°57.8'	16	данные отсутствуют	66:50:0520009:5(1)	Россия, Свердловская область, г. Краснотурьинск, ул. Бульвар Мира, д. 10
24	1.4.24	1.4.25	90°6.2'	16.55	данные отсутствуют	66:50:0520009:5(1)	Россия, Свердловская область, г. Краснотурьинск, ул. Бульвар Мира, д. 10
25	1.4.25	1.4.22	359°57.8'	16.02	данные отсутствуют	66:50:0520009:5(1)	Россия, Свердловская область, г. Краснотурьинск, ул. Бульвар Мира, д. 10
26	1.5.26	1.5.27	180°0.0'	4.8	данные отсутствуют	66:50:0520009:1377(1)	данные отсутствуют
27	1.5.27	1.5.28	90°5.3'	6.5	данные отсутствуют	66:50:0520009:1377(1)	данные отсутствуют
28	1.5.28	1.5.29	0°0.0'	4.8	данные отсутствуют	66:50:0520009:1377(1)	данные отсутствуют
29	1.5.29	1.5.26	270°5.3'	6.5	данные отсутствуют	66:50:0520009:1377(1)	данные отсутствуют
30	2.1.1	2.1.2	0°57.4'	4.19	данные отсутствуют	66:50:0000000:266(1)	данные отсутствуют
31	2.1.2	2.1.3	2°11.1'	3.67	данные отсутствуют	66:50:0000000:266(1)	данные отсутствуют
32	2.1.3	2.1.4	6°37.2'	4.08	данные отсутствуют	66:50:0000000:266(1)	данные отсутствуют
33	2.1.4	2.1.5	8°56.9'	3.86	данные отсутствуют	66:50:0000000:266(1)	данные отсутствуют
34	2.1.5	2.1.6	17°48.8'	3.5	данные отсутствуют	66:50:0000000:266(1)	данные отсутствуют
35	2.1.6	2.1.7	23°7.9'	3.36	данные отсутствуют	66:50:0000000:266(1)	данные отсутствуют
36	2.1.7	2.1.8	25°50.8'	4.63	данные отсутствуют	66:50:0000000:266(1)	данные отсутствуют
37	2.1.8	2.1.9	28°58.2'	3.94	данные отсутствуют	66:50:0000000:266(1)	данные отсутствуют
38	2.1.9	2.1.10	37°48.1'	2.71	данные отсутствуют	66:50:0000000:266(1)	данные отсутствуют
39	2.1.10	2.1.11	39°1.7'	5.57	данные отсутствуют	66:50:0000000:266(1)	данные отсутствуют
40	2.1.11	2.1.12	47°28.0'	6.08	данные отсутствуют	66:50:0000000:266(1)	данные отсутствуют
41	2.1.12	2.1.13	54°32.3'	3.5	данные отсутствуют	66:50:0000000:266(1)	данные отсутствуют
42	2.1.13	2.1.14	56°44.6'	4.03	данные отсутствуют	66:50:0000000:266(1)	данные отсутствуют
43	2.1.14	2.1.15	62°34.7'	2.69	данные отсутствуют	66:50:0000000:266(1)	данные отсутствуют
44	2.1.15	2.1.16	67°5.2'	2.11	данные отсутствуют	66:50:0000000:266(1)	данные отсутствуют
45	2.1.16	2.1.17	71°55.0'	1.55	данные отсутствуют	66:50:0000000:266(1)	данные отсутствуют
46	2.1.17	2.1.18	71°13.4'	4.78	данные отсутствуют	66:50:0000000:266(1)	данные отсутствуют
47	2.1.18	2.1.19	79°38.5'	4.73	данные отсутствуют	66:50:0000000:266(1)	данные отсутствуют
48	2.1.19	2.1.20	81°11.7'	3.72	данные отсутствуют	66:50:0000000:266(1)	данные отсутствуют
49	2.1.20	2.1.21	85°52.7'	3.34	данные отсутствуют	66:50:0000000:266(1)	данные отсутствуют



ДОКУМЕНТ ПОДПИСАН  
ЭЛЕКТРОННОЙ ПОДПИСЬЮ

Сертификат: 009F0BDC181A023B64597F1E2579BEFB50

Владелец: ФЕДЕРАЛЬНАЯ СЛУЖБА ГОСУДАРСТВЕННОЙ

РЕГИСТРАЦИИ, КАДАСТРА И КАРТОГРАФИИ

Действителен: с 02.08.2024 по 26.10.2025

полное наименование должности

инициалы, фамилия

Земельный участок			
вид объекта недвижимости			
Лист № 3 раздела 3.1	Всего листов раздела 3.1: 3	Всего разделов: 7	Всего листов выписки: 16

08.04.2025г. № КУВИ-001/2025-85418872

Кадастровый номер: 66:50:0520009:1522

1	2	3	4	5	6	7	8
50	2.1.21	2.1.22	91°49.8'	3.13	данные отсутствуют	66:50:0000000:266(1)	данные отсутствуют
51	2.1.22	2.1.23	97°28.1'	3.92	данные отсутствуют	66:50:0000000:266(1)	данные отсутствуют
52	2.1.23	2.1.24	97°36.5'	2.64	данные отсутствуют	66:50:0000000:266(1)	данные отсутствуют
53	2.1.24	2.1.25	103°0.6'	2.84	данные отсутствуют	66:50:0000000:266(1)	данные отсутствуют
54	2.1.25	2.1.26	108°34.9'	2.48	данные отсутствуют	66:50:0000000:266(1)	данные отсутствуют
55	2.1.26	2.1.27	108°37.7'	1.88	данные отсутствуют	66:50:0000000:266(1)	данные отсутствуют
56	2.1.27	2.1.28	111°3.0'	3.26	данные отсутствуют	66:50:0000000:266(1)	данные отсутствуют
57	2.1.28	2.1.29	117°20.7'	3.94	данные отсутствуют	66:50:0000000:266(1)	данные отсутствуют
58	2.1.29	2.1.30	120°59.9'	2.78	данные отсутствуют	66:50:0000000:266(1)	данные отсутствуют
59	2.1.30	2.1.31	124°42.3'	3.76	данные отсутствуют	66:50:0000000:266(1)	данные отсутствуют
60	2.1.31	2.1.32	129°46.0'	1.86	данные отсутствуют	66:50:0000000:266(1)	данные отсутствуют
61	2.1.32	2.1.33	133°38.7'	3.29	данные отсутствуют	66:50:0000000:266(1)	данные отсутствуют
62	2.1.33	2.1.34	135°26.4'	4.6	данные отсутствуют	66:50:0000000:266(1)	данные отсутствуют
63	2.1.34	2.1.35	141°54.7'	1.88	данные отсутствуют	66:50:0000000:266(1)	данные отсутствуют
64	2.1.35	2.1.36	143°36.1'	3.4	данные отсутствуют	66:50:0000000:266(1)	данные отсутствуют
65	2.1.36	2.1.37	150°11.2'	4.1	данные отсутствуют	66:50:0000000:266(1)	данные отсутствуют
66	2.1.37	2.1.38	149°44.6'	1.39	данные отсутствуют	66:50:0000000:266(1)	данные отсутствуют
67	2.1.38	2.1.39	155°23.4'	3.15	данные отсутствуют	66:50:0000000:266(1)	данные отсутствуют
68	2.1.39	2.1.40	161°25.3'	3.77	данные отсутствуют	66:50:0000000:266(1)	данные отсутствуют
69	2.1.40	2.1.41	163°7.1'	3.62	данные отсутствуют	66:50:0000000:266(1)	данные отсутствуют
70	2.1.41	2.1.42	169°11.6'	3.57	данные отсутствуют	66:50:0000000:266(1)	данные отсутствуют
71	2.1.42	2.1.43	171°50.9'	3.67	данные отсутствуют	66:50:0000000:266(1)	данные отсутствуют
72	2.1.43	2.1.44	178°18.4'	4.06	данные отсутствуют	66:50:0000000:266(1)	данные отсутствуют
73	2.1.44	2.1.45	189°7.1'	2.46	данные отсутствуют	66:50:0000000:266(1)	данные отсутствуют
74	2.1.45	2.1.46	232°14.7'	3.36	данные отсутствуют	66:50:0000000:266(1)	данные отсутствуют
75	2.1.46	2.1.1	270°20.2'	88.79	данные отсутствуют	66:50:0000000:266(1)	данные отсутствуют



ДОКУМЕНТ ПОДПИСАН  
ЭЛЕКТРОННОЙ ПОДПИСЬЮ

Сертификат: 009F0BDC181A023B64597F1E2579BEFB50

Владелец: ФЕДЕРАЛЬНАЯ СЛУЖБА ГОСУДАРСТВЕННОЙ

РЕГИСТРАЦИИ, КАДАСТРА И КАРТОГРАФИИ

Действителен: с 02.08.2024 по 26.10.2025


полное наименование должности

инициалы, фамилия

Выписка из Единого государственного реестра недвижимости об объекте недвижимости  
Описание местоположения земельного участка

Земельный участок			
вид объекта недвижимости			
Лист № 1 раздела 3.2	Всего листов раздела 3.2: 4	Всего разделов: 7	Всего листов выписки: 16
08.04.2025г. № КУВИ-001/2025-85418872			
Кадастровый номер:		66:50:0520009:1522	

Сведения о характерных точках границы земельного участка				
Система координат МСК-66, зона 1				
Номер точки	Координаты, м		Описание закрепления на местности	Средняя квадратичная погрешность определения координат характерных точек границ земельного участка, м
	X	Y		
1	2	3	4	5
1	716791.06	1508104.38	-	0.1
2	716795.25	1508104.45	-	0.1
3	716798.92	1508104.59	-	0.1
4	716802.97	1508105.06	-	0.1
5	716806.78	1508105.66	-	0.1
6	716810.11	1508106.73	-	0.1
7	716813.2	1508108.05	-	0.1
8	716817.37	1508110.07	-	0.1
9	716820.82	1508111.98	-	0.1
10	716822.96	1508113.64	-	0.1
11	716827.29	1508117.15	-	0.1
12	716831.4	1508121.63	-	0.1
13	716833.43	1508124.48	-	0.1
14	716835.64	1508127.85	-	0.1
15	716836.88	1508130.24	-	0.1
16	716837.7	1508132.18	-	0.1
17	716838.18	1508133.65	-	0.1
18	716839.72	1508138.18	-	0.1
19	716840.57	1508142.83	-	0.1
20	716841.14	1508146.51	-	0.1
21	716841.38	1508149.84	-	0.1
22	716841.28	1508152.97	-	0.1

 ДОКУМЕНТ ПОДПИСАН ЭЛЕКТРОННОЙ ПОДПИСЬЮ Сертификат: 009F0BDC181A023B64597F1E2579BEFB50 Владелец: ФЕДЕРАЛЬНАЯ СЛУЖБА ГОСУДАРСТВЕННОЙ РЕГИСТРАЦИИ, КАДАСТРА И КАРТОГРАФИИ Действителен: с 02.08.2024 по 26.10.2025	инициалы, фамилия
полное наименование должности	

Земельный участок			
вид объекта недвижимости			
Лист № 2 раздела 3.2	Всего листов раздела 3.2: 4	Всего разделов: 7	Всего листов выписки: 16

08.04.2025г. № КУВИ-001/2025-85418872

Кадастровый номер: 66:50:0520009:1522

1	2	3	4	5
23	716840.77	1508156.86	-	0.1
24	716840.42	1508159.48	-	0.1
25	716839.78	1508162.25	-	0.1
26	716838.99	1508164.6	-	0.1
27	716838.39	1508166.38	-	0.1
28	716837.22	1508169.42	-	0.1
29	716835.41	1508172.92	-	0.1
30	716833.98	1508175.3	-	0.1
31	716831.84	1508178.39	-	0.1
32	716830.65	1508179.82	-	0.1
33	716828.38	1508182.2	-	0.1
34	716825.1	1508185.43	-	0.1
35	716823.62	1508186.59	-	0.1
36	716820.88	1508188.61	-	0.1
37	716817.32	1508190.65	-	0.1
38	716816.12	1508191.35	-	0.1
39	716813.26	1508192.66	-	0.1
40	716809.69	1508193.86	-	0.1
41	716806.23	1508194.91	-	0.1
42	716802.72	1508195.58	-	0.1
43	716799.09	1508196.1	-	0.1
44	716795.03	1508196.22	-	0.1
45	716792.6	1508195.83	-	0.1
46	716790.54	1508193.17	-	0.1
1	716791.06	1508104.38	-	0.1
1	716418.16	1508102.03	-	0.1
2	716418.2	1508202.07	-	0.1
3	716741.2	1508203.69	-	0.1
4	716751.82	1508202.7	-	0.1



ДОКУМЕНТ ПОДПИСАН  
ЭЛЕКТРОННОЙ ПОДПИСЬЮ

Сертификат: 009F0BDC181A023B64597F1E2579BEFB50

Владелец: ФЕДЕРАЛЬНАЯ СЛУЖБА ГОСУДАРСТВЕННОЙ

РЕГИСТРАЦИИ, КАДАСТРА И КАРТОГРАФИИ

Действителен: с 02.08.2024 по 26.10.2025

полное наименование должности

инициалы, фамилия

Земельный участок			
вид объекта недвижимости			
Лист № 3 раздела 3.2	Всего листов раздела 3.2: 4	Всего разделов: 7	Всего листов выписки: 16

08.04.2025г. № КУВИ-001/2025-85418872

Кадастровый номер:

66:50:0520009:1522

1	2	3	4	5
5	716753.99	1508200.95	-	0.1
6	716756.65	1508198.01	-	0.1
7	716758.12	1508195.5	-	0.1
8	716759.18	1508191.72	-	0.1
9	716759.06	1508159.01	-	0.1
10	716758.54	1508109.65	-	0.1
11	716757.77	1508106.29	-	0.1
12	716756.23	1508103.76	-	0.1
13	716742.63	1508102.53	-	0.1
1	716418.16	1508102.03	-	0.1
1	716732.6	1508161.57	-	0.1
2	716732.6	1508162.58	-	0.1
3	716731.6	1508162.58	-	0.1
4	716731.6	1508161.57	-	0.1
1	716732.6	1508161.57	-	0.1
1	716746.72	1508103.91	-	0.1
2	716746.72	1508104.92	-	0.1
3	716745.72	1508104.92	-	0.1
4	716745.72	1508103.91	-	0.1
1	716746.72	1508103.91	-	0.1
1	716500.55	1508159.63	-	0.1
2	716484.53	1508159.64	-	0.1
3	716484.56	1508143.09	-	0.1
4	716500.56	1508143.08	-	0.1
1	716500.55	1508159.63	-	0.1
1	716750.49	1508112.56	-	0.1
2	716750.48	1508119.06	-	0.1
3	716745.68	1508119.06	-	0.1
4	716745.69	1508112.56	-	0.1



ДОКУМЕНТ ПОДПИСАН  
ЭЛЕКТРОННОЙ ПОДПИСЬЮ

Сертификат: 009F0BDC181A023B64597F1E2579BEFB50

Владелец: ФЕДЕРАЛЬНАЯ СЛУЖБА ГОСУДАРСТВЕННОЙ

РЕГИСТРАЦИИ, КАДАСТРА И КАРТОГРАФИИ

Действителен: с 02.08.2024 по 26.10.2025

полное наименование должности

инициалы, фамилия

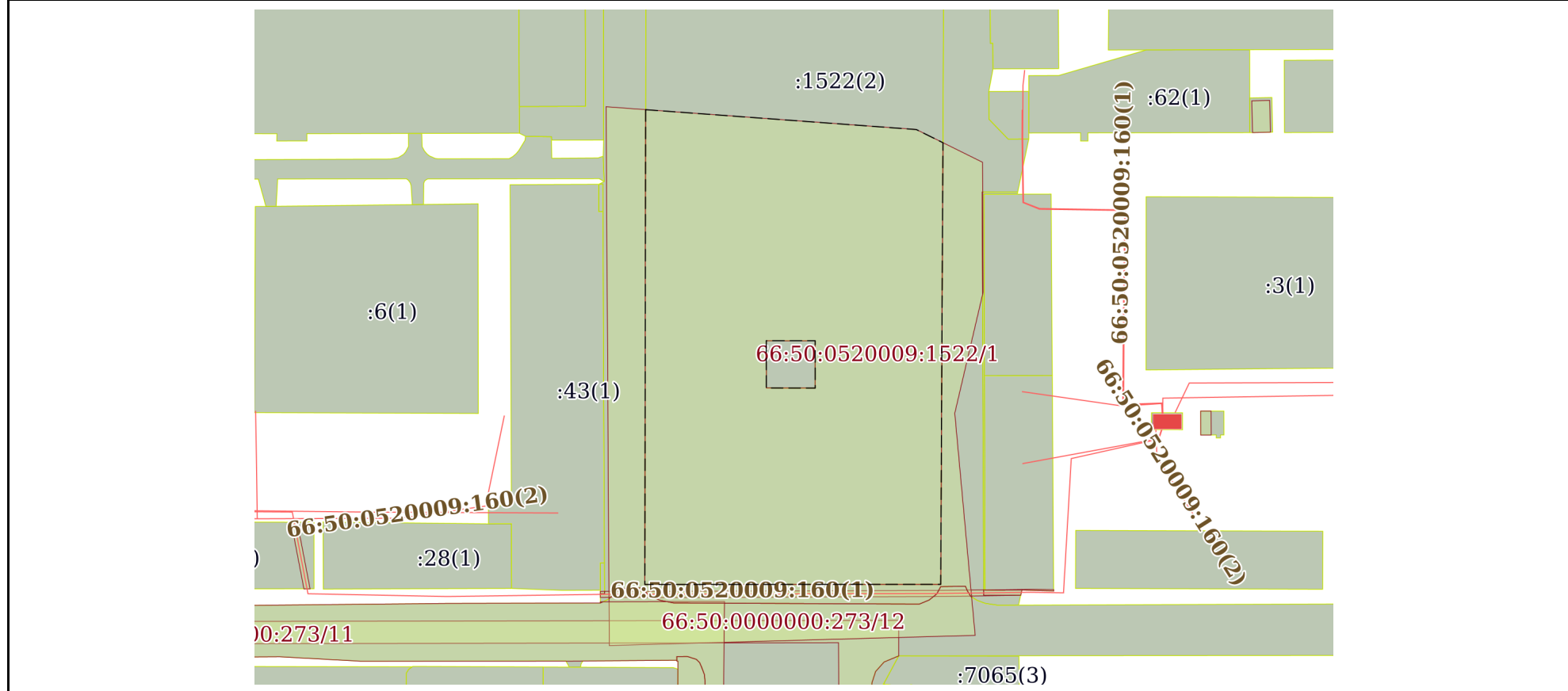
Земельный участок				
вид объекта недвижимости				
Лист № 4 раздела 3.2	Всего листов раздела 3.2: 4		Всего разделов: 7	Всего листов выписки: 16
08.04.2025г. № КУВИ-001/2025-85418872				
Кадастровый номер:		66:50:0520009:1522		
1	2	3	4	5
1	716750.49	1508112.56	-	0.1

полное наименование должности		ДОКУМЕНТ ПОДПИСАН ЭЛЕКТРОННОЙ ПОДПИСЬЮ	инициалы, фамилия
	Сертификат: 009F0BDC181A023B64597F1E2579BEFB50 Владелец: ФЕДЕРАЛЬНАЯ СЛУЖБА ГОСУДАРСТВЕННОЙ РЕГИСТРАЦИИ, КАДАСТРА И КАРТОГРАФИИ Действителен: с 02.08.2024 по 26.10.2025		


Выписка из Единого государственного реестра недвижимости об объекте недвижимости  
Сведения о частях земельного участка

Земельный участок			
вид объекта недвижимости			
Лист № 1 раздела 4	Всего листов раздела 4: 1	Всего разделов: 7	Всего листов выписки: 16
08.04.2025г. № КУВИ-001/2025-85418872			
Кадастровый номер:		66:50:0520009:1522	

План (чертеж, схема) части земельного участка      Учетный номер части: 66:50:0520009:1522/1



Масштаб 1:2000      Условные обозначения:



ДОКУМЕНТ ПОДПИСАН  
ЭЛЕКТРОННОЙ ПОДПИСЬЮ

Сертификат: 009F0BDC181A023B64597F1E2579BEFB50  
Владелец: ФЕДЕРАЛЬНАЯ СЛУЖБА ГОСУДАРСТВЕННОЙ  
РЕГИСТРАЦИИ, КАДАСТРА И КАРТОГРАФИИ  
Действителен: с 02.08.2024 по 26.10.2025

полное наименование должности		инициалы, фамилия
-------------------------------	--	-------------------


7.

66:50:0520009:1522

Выписка из Единого государственного реестра недвижимости об объекте недвижимости  
Сведения о частях земельного участка

Земельный участок			
вид объекта недвижимости			
Лист № 1 раздела 4.1	Всего листов раздела 4.1: 1	Всего разделов: 7	Всего листов выписки: 16
08.04.2025г. № КУВИ-001/2025-85418872			
Кадастровый номер:		66:50:0520009:1522	


Учетный номер части	Площадь, м2	Содержание ограничения в использовании или ограничения права на объект недвижимости или обременения объекта недвижимости
1	2	3
66:50:0520009:1522/1	15444	<p>вид ограничения (обременения): ограничения прав на земельный участок, предусмотренные статьей 56 Земельного кодекса Российской Федерации; Срок действия: не установлен; реквизиты документа-основания: приказ "О территории культурного наследия «Кладбище XIX–начала XX веков на территории центральной площади города Краснотурьинска», расположенный по адресу (местонахождение): Свердловская область, г. Краснотурьинск, в перечень выявленных объектов культурного наследия Свердловской области, утверждении его границ территории и установлении режима использования данной территории" от 18.11.2024 № 721 выдан: Управление государственной охраны объектов культурного наследия Свердловской области;</p> <p>Содержание ограничения (обременения): Согласно приказу Управления государственной охраны объектов культурного наследия Свердловской области от 18.11.2024 № 721 установлен режим использования территории выявленного объекта археологического наследия «Кладбище XIX–начала XX веков на территории центральной площади города Краснотурьинска», расположенного по адресу (местонахождение): Свердловская область, г. Краснотурьинск (далее – Объект), относящейся к землям историко-культурного назначения, включающий в себя: 1) разрешение на ведение хозяйственной деятельности, не противоречащей требованиям обеспечения сохранности Объекта и позволяющей обеспечить функционирование Объекта в современных условиях; 2) возможность проведения археологических полевых работ в порядке, установленном Федеральным законом от 25 июня 2002 года № 73-ФЗ «Об объектах культурного наследия (памятниках истории и культуры) народов Российской Федерации», земляных, строительных, мелиоративных, хозяйственных работ, указанных в статье 30 данного Федерального закона работ по использованию лесов и иных работ при условии обеспечения сохранности Объекта, а также обеспечения доступа граждан к Объекту; 3) запрет на: строительство объектов капитального строительства и увеличение объемно-пространственных характеристик существующих объектов капитального строительства; проведение земляных, строительных, мелиоративных и иных работ, за исключением работ по сохранению Объекта или его отдельных элементов, сохранению историко-градостроительной или природной среды Объекта, а также работ, определенных особым режимом использования земельного участка, в границах которого располагается Объект.; Реестровый номер границы: 66:50-8.3; Вид объекта реестра границ: Территория объекта культурного наследия; Вид зоны по документу: Территория объекта культурного наследия; Тип зоны: Зоны с особыми условиями использования территории</p>

 ДОКУМЕНТ ПОДПИСАН ЭЛЕКТРОННОЙ ПОДПИСЬЮ	Сертификат: 009F0BDC181A023B64597F1E2579BEFB50 Владелец: ФЕДЕРАЛЬНАЯ СЛУЖБА ГОСУДАРСТВЕННОЙ РЕГИСТРАЦИИ, КАДАСТРА И КАРТОГРАФИИ Действителен: с 02.08.2024 по 26.10.2025	инициалы, фамилия
полное наименование должности		

Выписка из Единого государственного реестра недвижимости об объекте недвижимости  
Сведения о частях земельного участка

Земельный участок			
вид объекта недвижимости			
Лист № 1 раздела 4.2	Всего листов раздела 4.2: 1	Всего разделов: 7	Всего листов выписки: 16
08.04.2025г. № КУВИ-001/2025-85418872			
Кадастровый номер:		66:50:0520009:1522	

Сведения о характерных точках границы части (частей) земельного участка				
Учетный номер части: 66:50:0520009:1522/1				
Система координат				
Номер точки	Координаты, м		Описание закрепления на местности	Средняя квадратичная погрешность определения координат характерных точек границ земельного участка, м
	X	Y		
1	2	3	4	5
1	716578.64	1508102.28	-	-
2	716571.93	1508193.81	-	-
3	716567.48	1508202.82	-	-
4	716418.2	1508202.07	-	-
5	716418.16	1508102.03	-	-
6	716578.64	1508102.28	-	-
1	716500.56	1508143.08	-	-
2	716484.56	1508143.09	-	-
3	716484.53	1508159.64	-	-
4	716500.55	1508159.63	-	-
5	716500.56	1508143.08	-	-

	 <p>ДОКУМЕНТ ПОДПИСАН ЭЛЕКТРОННОЙ ПОДПИСЬЮ</p> <p>Сертификат: 009F0BDC181A023B64597F1E2579BEFB50 Владелец: ФЕДЕРАЛЬНАЯ СЛУЖБА ГОСУДАРСТВЕННОЙ РЕГИСТРАЦИИ, КАДАСТРА И КАРТОГРАФИИ Действителен: с 02.08.2024 по 26.10.2025</p>	
полное наименование должности	инициалы, фамилия	

8.

23.04.2025

4 -25

-

**ДОГОВОР № 4Э-25****на проведение государственной историко-культурной экспертизы**

г. Оренбург

«23» апреля 2025 г.

Общество с ограниченной ответственностью «Архонт», в лице директора Сергея Олеговича Истомина, действующего на основании Устава, именуемое в дальнейшем «Заказчик», с одной стороны, и Индивидуальный предприниматель Евгения Владимировна Лылова, эксперт по проведению государственной историко-культурной экспертизы, действующий на основании Свидетельства о ОГРНИП, именуемый в дальнейшем «Исполнитель», с другой стороны, в дальнейшем совместно именуемые «Стороны», заключили настоящий Договор о нижеследующем:

**1. Общие положения**

1.1. Настоящий Договор заключается Сторонами на основании:

- Федерального закона от 25.06.2002 № 73-ФЗ «Об объектах культурного наследия (памятниках истории и культуры) народов Российской Федерации»;
- Постановления Правительства РФ от 25.04.2024 № 530 «Об утверждении Положения о государственной историко-культурной экспертизе» (далее по тексту – Положение о государственной историко-культурной экспертизе).

1.2. Эксперт гарантирует, что аттестован в качестве Государственного эксперта по проведению историко-культурной экспертизы на основании приказа Министерства культуры Российской Федерации от 18 сентября 2023 г. № 2690.

1.3. Стороны констатируют, что в отношении Исполнителя отсутствуют обстоятельства, предусмотренные пунктом 8 Положения о государственной историко-культурной экспертизе.

1.4. Эксперт подтверждает, что ему неизвестны обстоятельства, предусмотренные пунктом 10 Положения о государственной историко-культурной экспертизе.

**2. Предмет договора**

2.1. Заказчик поручает, оплачивает и принимает оказанные услуги, а Исполнитель проводит государственной историко-культурной экспертизы документации, обосновывающей целесообразность включения выявленного объекта культурного наследия «Кладбище XIX – начала XX веков на территории центральной площади города Краснотурьинска» в реестр объектов культурного наследия (памятников истории и культуры) народов Российской Федерации.

2.2. Срок проведения историко-культурной экспертизы документации составляет 14 дней с момента передачи Исполнителю необходимого пакета документов. По согласованию сторон, срок проведения историко-культурной экспертизы документации может быть увеличен, что оформляется дополнительным соглашением к настоящему договору.

**3. Права и обязанности сторон**

3.1. *Права Заказчика:*

3.1.1. Во всякое время проверять ход и качество услуг, оказываемых Исполнителем, не вмешиваясь в его деятельность.

3.2. *Обязанности Заказчика:*

3.2.1. В течении 3 (трех) дней с момента подписания настоящего Договора передать Исполнителю необходимую для исполнения работ документацию, подлежащую экспертизе.

### 3.3. Права Исполнителя:

3.3.1. Требовать от Заказчика безусловного выполнения им обязанностей, предусмотренных п. 3.2. настоящего Договора.

3.3.2. В случае возникновения необходимости, в целях надлежащего исполнения услуг по настоящему Договору, а также в целях соблюдения принципов сохранения, использования, популяризации и государственной охраны объектов культурного наследия, Исполнитель вправе запросить у Заказчика дополнительную информацию и документацию.

3.3.3. Направлять замечания к представленной на экспертизу документации, если она не отвечает требованиям сохранения объекта культурного наследия и содержит ошибки и недоработки.

### 3.4. Обязанности Исполнителя:

3.4.1. Оказать услуги надлежащего качества в сроки, указанные в п. 2.2. настоящего договора.

3.4.2. Безвозмездно устранять выявленные в процессе приемки и согласования оказанных услуг недостатки, допущенные по вине Исполнителя.

## 4. Стоимость работ и порядок расчетов

4.1. Стоимость работ по настоящему Договору составляет [REDACTED], без НДС.

4.2. Расчет по настоящему Договору производится Заказчиком на расчетный счет Исполнителя в течение 15 (пятнадцати) дней с момента подписания Сторонами акта приема-передачи оказанных услуг на основании Акта выполненных работ, выставленного Исполнителем.

## 5. Порядок сдачи и приемки работ

5.1. При завершении работ Исполнитель представляет Заказчику:

- акт сдачи-приемки оказанных услуг;
- счет на оплату;
- заключение государственной историко-культурной экспертизы документации в формате переносимого документа (PDF), оформленное в виде акта, выполненное в строгом соответствии с требованиями действующего законодательства и подписанное усиленной квалифицированной электронной подписью.

5.2. Заказчик в течение 10 дней со дня получения обязан рассмотреть акт историко-культурной экспертизы и подписать акт сдачи-приемки оказанных услуг, либо предоставить Исполнителю мотивированный отказ от подписания акта. В случае отсутствия мотивированного отказа от приемки услуг, услуги считаются оказанными в полном объеме, надлежащего качества, в предусмотренные настоящим Договором сроки и сданной Заказчику.

## 6. Ответственность сторон

6.1. За неисполнение (ненадлежащее исполнение) обязательств по настоящему Договору, Стороны несут ответственность в соответствии с действующим законодательством Российской Федерации.

6.2. Все споры и разногласия разрешаются сторонами путем переговоров. В случае, если стороны не придут к соглашению, споры подлежат рассмотрению в соответствии с действующим гражданско-процессуальным законодательством Российской Федерации.

## **7. Срок действия договора**

7.1. Настоящий договор действует с момента заключения и до полного исполнения сторонами своих обязательств по настоящему Договору.

## **8. Конфиденциальность**

8.1. Вся информация о деятельности каждой Стороны или о деятельности любого иного связанного с ним лица, которая не является общедоступной, является конфиденциальной. Стороны обязуются не раскрывать такую информацию другим лицам и не использовать ее для каких-либо целей, кроме целей, связанных с выполнением настоящего Договора.

8.2. Эксперт дает согласие Заказчику на ручную и автоматизированную обработку в соответствии с федеральным законодательством своих персональных данных.

8.3. Заказчик обязуется обеспечить защиту персональных данных Эксперта от неправомерного или случайного доступа к ним, уничтожения, изменения, блокирования, копирования, распространения персональных данных, а также иных неправомерных действий.

## **9. Прочие условия**

9.1. Изменение условий настоящего Договора, дополнение, расторжение или прекращение его действия осуществляются по письменному соглашению сторон, являющихся неотъемлемыми частями настоящего Договора.

9.2. Настоящий Договор составлен в 2-х (двух) экземплярах на русском языке, являющихся идентичными и имеющими одинаковую юридическую силу – по одному для каждой из Сторон.

9.3. К настоящему Договору прилагается и является его неотъемлемой частью:  
- Протокол согласования договорной цены (Приложение №1)

## 10. Реквизиты и подписи Сторон

### ЗАКАЗЧИК:

Общество с ограниченной  
ответственностью «Архонт»

#### Адрес, телефон:

Российская Федерация, 454018,  
Челябинск, ул. Ижевская, д. 108, оф. 2  
Тел.: + 7 (932) 303-24-67  
Эл. почта: email@arhont-74.ru  
ИНН/КПП: 7447309391/744701001

#### Банковские реквизиты

Р/с: 40702810005500011412  
ООО «Банк Точка»  
К/с: 30101810745374525104  
БИК: 044525104

Директор



С.О. Истомин  
«23» апреля 2025 г.

М.П.

### ИСПОЛНИТЕЛЬ:

Индивидуальный предприниматель  
Лылова Евгения Владимировна

#### Адрес, телефон:

Российская Федерация, 460000, г.  
Оренбург, ул. Гая, д. 2а, кв. 11  
Тел.: + 7 (922) 629-04-13  
Эл. почта: amaga-4@yandex.ru  
ИНН: 561004741980

#### Банковские реквизиты

Р/с: 40802810301500437962  
ООО «Банк Точка»  
К/с: 30101810745374525104  
БИК: 044525104

Государственный эксперт

Е.В. Лылова  
«23» апреля 2025 г.

Приложение №1  
к договору № 4Э-25 от 23.04.2025

ПРОТОКОЛ  
согласования договорной цены

Мы, нижеподписавшиеся, Общество с ограниченной ответственностью «Архонт» (ООО «Архонт» 7447309391), в лице директора Сергея Олеговича Истомина, действующего на основании Устава, именуемое в дальнейшем «Заказчик», с одной стороны и Индивидуальный предприниматель Евгения Владимировна Лылова, эксперт по проведению государственной историко-культурной экспертизы, действующий на основании Свидетельства ОГРНИП, именуемая в дальнейшем «Исполнитель», с другой стороны, пришли к соглашению о величине договорной стоимости историко-культурной экспертизы документации, обосновывающей целесообразность включения выявленного объекта культурного наследия «Кладбище XIX – начала XX веков на территории центральной площади города Краснотурьинска» в реестр объектов культурного наследия (памятников истории и культуры) народов Российской Федерации. Стоимость экспертизы составляет [REDACTED], без НДС.

Заказчик  
Директор




/ С.О. Истомин

«23» апреля 2025 г.

М.П.

Государственный эксперт

 / Е.В. Лылова

«23» апреля 2025 г.